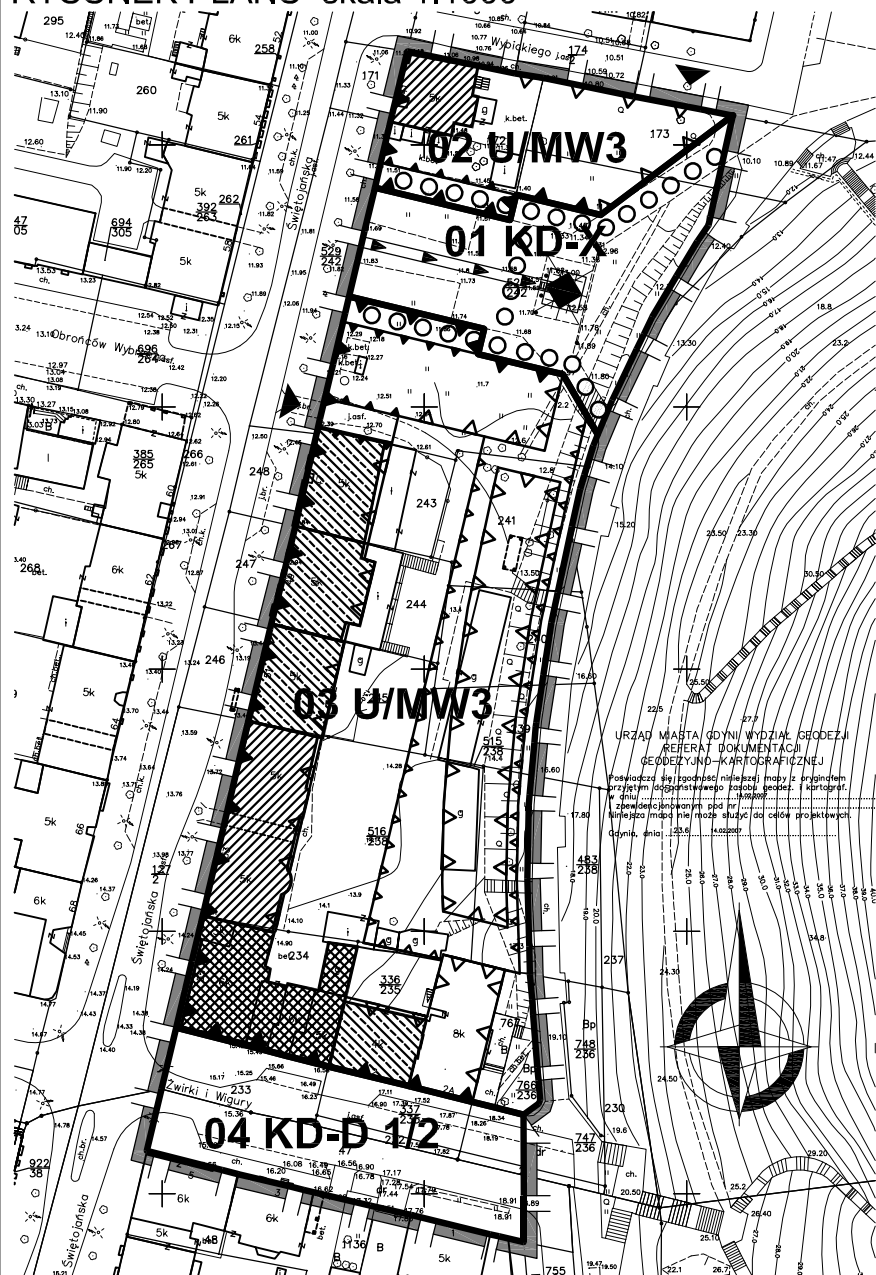


MIEJSCOWY PLAN ZAGOSPODAROWANIA PRZESTRZENNEGO CZĘŚCI DZIELNICY ŚRÓDMIEŚCIE W GDYNI, REJON ULIC ŻWIRKI I WIGURY, ŚWIĘTOJAŃSKIEJ I WYBICKIEGO RYSUNEK PLANU skala 1:1000

1102



OZNACZENIA

USTALENIA PLANU

- GRANICA OBSZARU OBJĘTEGO PLANEM MIEJSCOWYM
- LINIE ROZGRANICZAJĄCE TERENY O RÓŻNYM PRZEZNACZENIU LUB RÓŻNYCH ZASADACH ZAGOSPODAROWANIA
- OZNACZENIE IDENTYFIKACYJNE OKREŚLAJĄCE PRZEZNACZENIE TERENÓW W LINIACH ROZGRANICZAJĄCYCH
- SYMBOL CYFROWY - NUMER TERENU
SYMBOL LITEROWO - CYFROWY - PRZEZNACZENIE TERENU

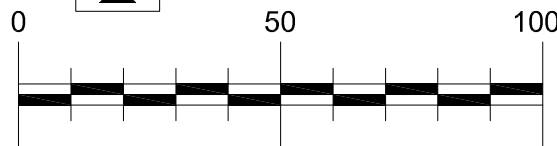
- 01 MW3**
- TERENY ZABUDOWY MIESZKANOWEJ
- MW3** ZABUDOWA WIELORODZINNA
- TERENY ZABUDOWY USŁUGOWEJ
- U** ZABUDOWA USŁUGOWA
- TERENY KOMUNIKACJI
- KD-D j/p** DROGI I ULICE DOJAZDOWE
- KD-X** WYDZIELONE PUBLICZNE PLACE, CIĄGI PIESZE, PIESZO-JEZDNE I ROWEROWE

WYRÓŻNIONE ZASADY ZABUDOWY I ZAGOSPODAROWANIA TERENU

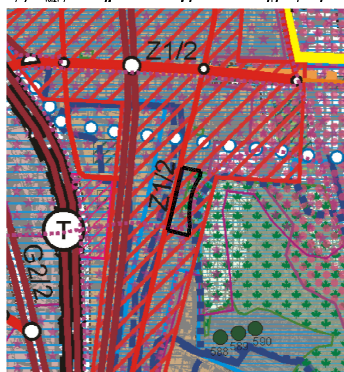
- OBOWIĄZUJĄCE LINIE ZABUDOWY
- OBOWIĄZUJĄCE LINIE ZABUDOWY NA POZIOMIE PARTERU
- NIEPRZEKRACZALNE LINIE ZABUDOWY
- NIEPRZEKRACZALNE LINIE ZABUDOWY DLA PARTEROWEJ ZABUDOWY GARAZOWEJ
- KIERUNKI PRZEBIEGÓW OGÓLNODESTĘPNYCH CIĄGÓW PIESZYCH
- OBIEKTY O WYSOKICH WALORACH KULTUROWYCH (A) / OBIEKTY O WALORACH KULTUROWYCH (B)

INFORMACJE I ZALECENIA

- OBIEKTY WPISANE DO REJESTRU ZABYTKÓW
- OSIEM KOMPOZYCYJNE - OŚ SYMETRII KOMPOZYCJI SKIERUJĄCĄ NA HUFCA HARCERZY
- DOMINANTA KOMPOZYCYJNA - "POMNIK GDYŃSKICH HARCERZY"
- WJAZD NA TEREN



ZALĄCZNIK NR 1 DO UCHWAŁY NR XV/355/07 RADY MIASTA GDYNI Z DNIA 19 GRUDNIA 2007 R.



V. UKŁAD KOMUNIKACYJNY

- ULICA GŁÓWNA - S, GP, G
- ULICA ZBIORCZA - Z
- ŚCIEŻKI ROWEROWE

MIESZKALNICTWO

RESTRUKTURYZACJA DOSTOSOWAWCA MIESZKALNICTWA DO ŚRÓDMIEJSKIEGO CHARAKTERU OBSZARU

USŁUGI

KONCENTRACJA USŁUG ŚRÓDMIEJSKICH

II. STREFA KULTUROWO WAŻNA

- STREFA "A" - PEŁNEJ OCHRONY KONSERWATORSKIEJ - OBSZAR DO BEZWAŻNEGO ZACHOWANIA I REWALORYZACJI
- STREFA "B" - POŚREDNIEJ OCHRONY KONSERWATORSKIEJ W ZAKRESIE UTRZYMANIA ZASADNICZYCH ELEMENTÓW ROZPŁANOWANIA ISTNIEJĄCEJ SUBSTANCJI O WARTOŚCIACH KULTUROWYCH
- ZESPÓŁY OGRODOWE I PARKOWE (W REJESTRU WOL. KONSERWATORA ZABYTKÓW)

- OBSZARY ŚCISLEJ OCHRONY I RESTYTUCJI ZASOBÓW
- OBSZARY PEŁNEJ OCHRONY ELEMENTÓW NAJCIENIEJSZYCH Z DOPUSZCZENIEM PRZEKSZTAŁCEN I UZUPEŁNIEN

III. STREFA AKTYWNOŚCI PUBLICZNEJ

- STREFA AKTYWNOŚCI PUBLICZNEJ

	BIURO PLANOWANIA PRZESTRZENNEGO MIASTA GDYNI ul. T. Wendy 7/9 81-341 Gdynia	
	MIEJSCOWY PLAN ZAGOSPODAROWANIA PRZESTRZENNEGO CZĘŚCI DZIELNICY ŚRÓDMIEŚCIE W GDYNI, REJON ULIC ŻWIRKI I WIGURY, ŚWIĘTOJAŃSKIEJ I WYBICKIEGO	1102
NAZWA RYSUNKU RYSUNEK PLANU		
GŁÓWNY PROJEKTANT	MGR INŻ. ARCH. MAREK KARZYŃSKI upr. urbanistyczne nr 1662, POIU nr G 151/2002	
OPRAWOWANIE	MGR INŻ. ARCH. ANITA BANASZAK	
INŻYNIERIA MIEJSKA	MGR INŻ. ELŻBIETA PIEŚLA upr. nr 255/69	
UZBROJENIE TERENU - ELEKTROENERGETYKA	MGR INŻ. PIOTR ZIELŃSKI	
ŚRODOWISKO	MGR PAWEŁ SĄGIN MGR MACIEJ ROGOCZ	
DYREKTOR BIURA	MGR INŻ. ARCH. MAREK KARZYŃSKI upr. urbanistyczne nr 1662, POIU nr G 151/2002	
DATA	GRUDZIEŃ 2007	SKALA 1:1000 NR RYS. 1