

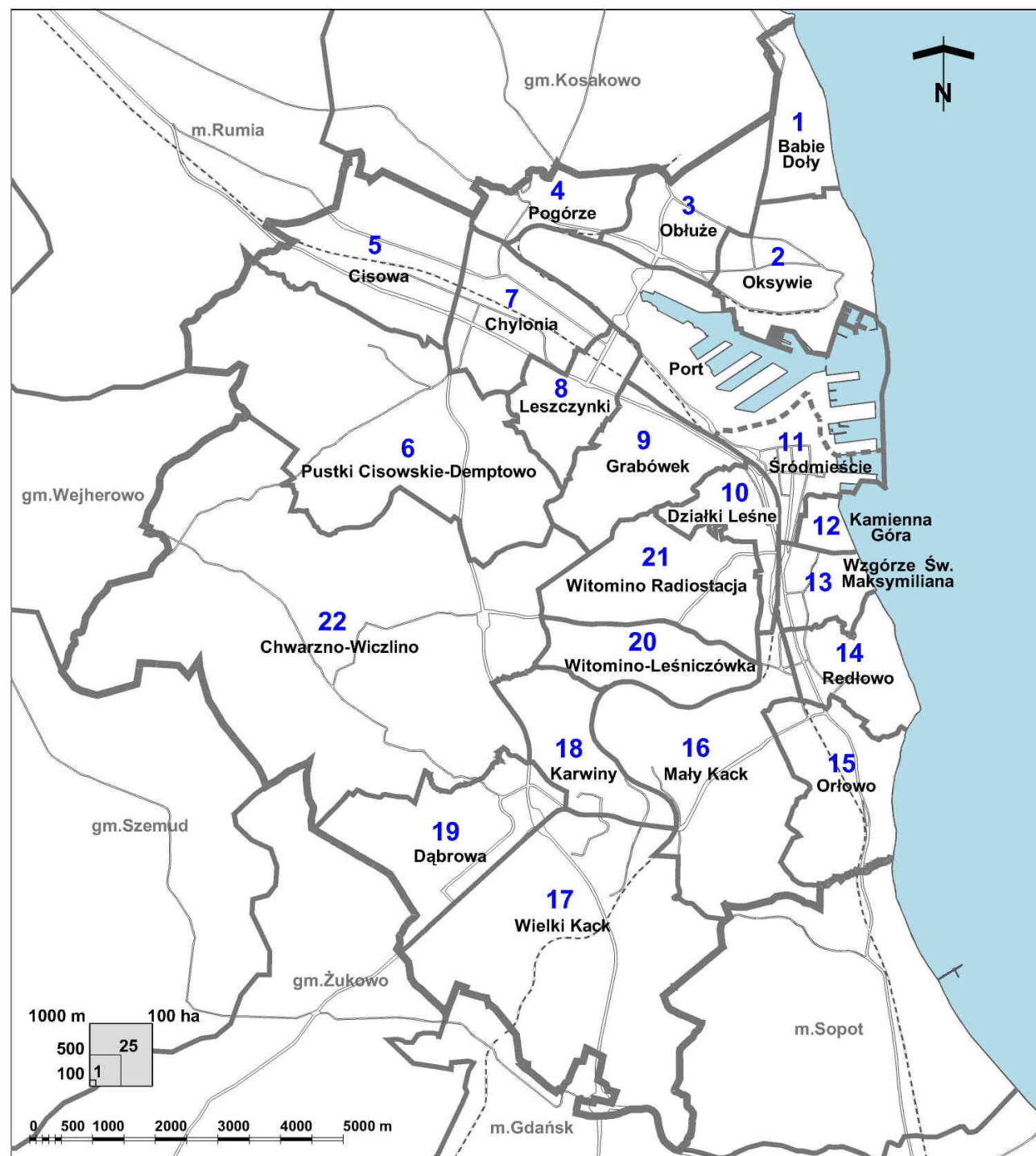




JEDNOSTKI STATUTOWE MIASTA

-  granice administracyjne miasta Gdyni
 granice jednostek statutowych - dzielnic



IX. UWARUNKOWANIA FORMALNO-PRAWNE

1. PODZIAŁ MIASTA NA JEDNOSTKI

Uchwałą Rady Miasta Gdyni nr III/82/98 z 30 grudnia 1998 r. w sprawie: zmian do Statutu Miasta Gdyni, (Monitor nr 26, poz. 339 z 31 grudnia 1998 r.), ustanowiono 22 dzielnicowe wspólnoty samorządowe. Obecnie obowiązujący Statut, który wszedł w życie 28 listopada 2004 r., utrzymuje ten podział (uchwała Rady Miasta Gdyni nr XXIII/489/04 z 22 września 2004 r. w sprawie: przyjęcia Statutu Miasta Gdyni, (Monitor nr 27 poz. 223 z 29 września 2004 r.). Granice określone są w załącznikach do poszczególnych statutów dzielnic.

Numer	Nazwa jednostki strukturalnej - dzielnic	Pow. dzielnicy w (ha)	Liczba mieszkańców
1	Babie Doły	228,4	2 450
2	Oksywie	352,6	14 930
3	Obłuże	364,2	20 231
4	Pogórze	228,2	14 856
5	Cisowa	575,9	14 048
6	Pustki Cisowskie - Demptowo	1 452,5	8 480
7	Chylonia	398,2	27 454
8	Leszczynki	270,3	9 160
9	Grabówek	400,0	10 381
10	Działki Leśne	200,0	9 517
11	Śródmieście (z Portem)	1 260,9	15 218
12	Kamienna Góra	63,1	4 669
13	Wzgórze Św. Maksymiliana	171,0	13 172
14	Redłowo	282,8	8 069
15	Orłowo	444,1	7 277
16	Mały Kack	849,4	7 526
17	Wielki Kack	1 491,0	10 012
18	Karwiny	327,5	11 520
19	Dąbrowa	532,6	14 092
20	Witomino Radiostacja	504,4	11 078
21	Witomino Leśniczówka	324,5	9 136
22	Chwarzno - Wiczlino	2 792,5	5 886
	Gdynia ogółem	13 514,1	(252 791¹) 249 162²

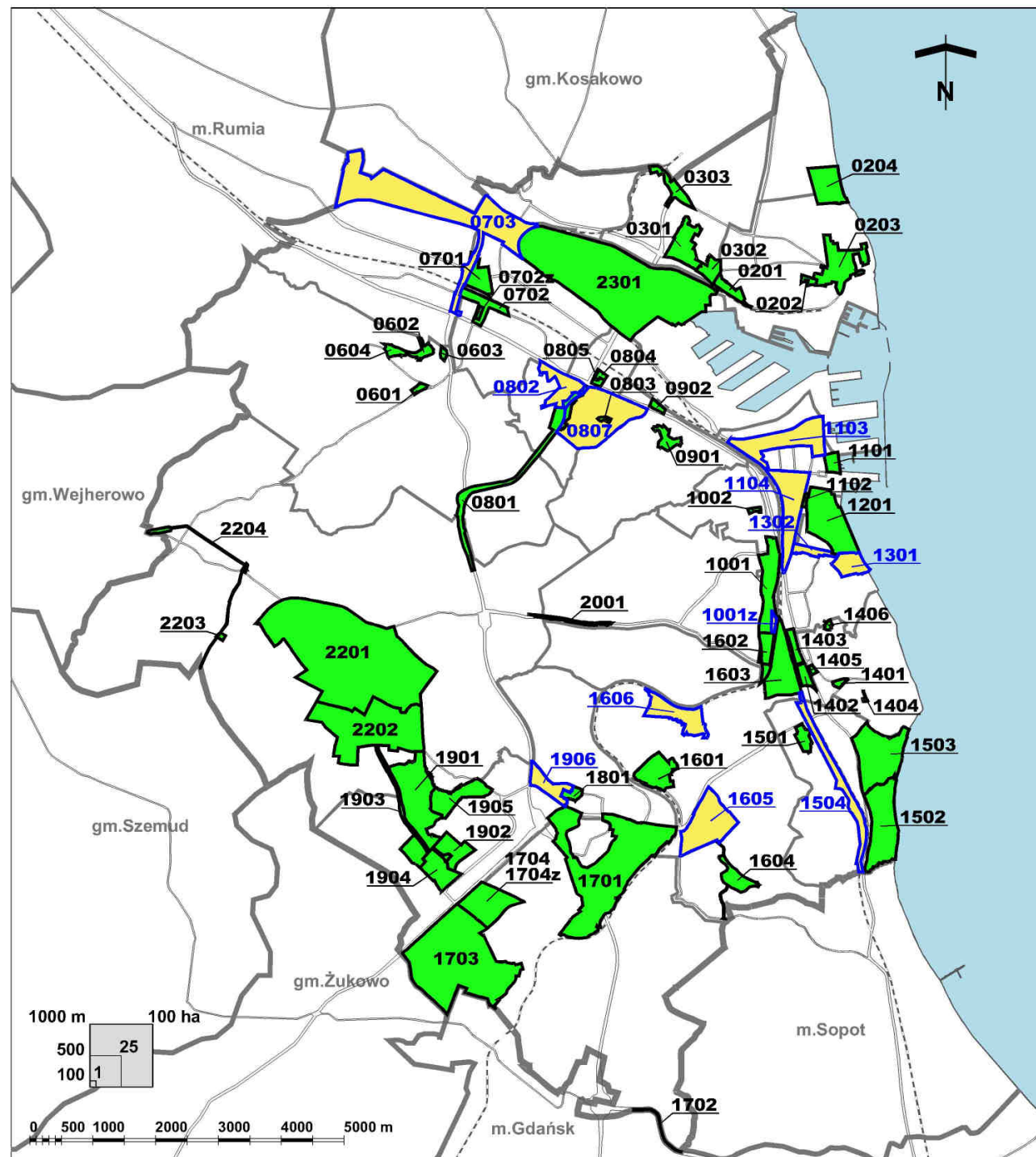
¹ Liczba mieszkańców na podstawie bilansów, stan na dzień 31.12.2005 r. wg *Rocznika Statystycznego Gdyni 2006*, Urząd Statystyczny w Gdańsku, 2007, s. 118, Tabl. 3 (50).

² Liczba mieszkańców na podstawie danych z ewidencji ludności z dnia 31.12.2005 r., przygotowanych przez Samodzielny Referat Analiz Statystycznych Urzędu Miasta Gdyni wg danych Referatu Ewidencji Ludności.



STAN ZAAWANSOWANIA OPRACOWAŃ PLANISTYCZNYCH NA 31 GRUDNIA 2007 R.

- 0303** numery planów wg wykazu OBOWIĄZUJĄCE MIEJSCOWE PLANY ZAGOSPODAROWANIA PRZESTRZENNEGO
- 0303** numery planów wg wykazu MIEJSCOWE PLANY ZAGOSPODAROWANIA PRZESTRZENNEGO W TRAKCIE OPRACOWANIA



2. SYTUACJA PLANISTYCZNA

2.1. Obowiązujące miejscowe plany zagospodarowania przestrzennego

Na obszarze Gdyni obowiązują następujące miejscowe plany zagospodarowania przestrzennego (stan na dzień 31 grudnia 2007 r., wykaz obejmuje także plany miejscowe oczekujące na publikację):

- 0201** Zmiana m. p. z. p. części dzielnicy Oksywie, rejon ulic Nasypowej i Śmidowicza
- 0202** M. p. z. p. terenu w rejonie ulic Aragońskiej i Andaluzyjskiej w Gdyni
- 0203** M. p. z. p. części dzielnicy Oksywie w Gdyni, rejon ulic Dickmana, Muchowskiego i Kępa Oksywska
- 0204** M. p. z. p. części dzielnicy Oksywie w Gdyni, rejon ulic Dickmana i Osada Rybacka
- 0301** M. p. z. p. części dzielnicy Obłęż w Gdyni tzw. osiedle Kaczy Dół
- 0302** M. p. z. p. części dzielnicy Obłęż w Gdyni, rejon ulic Tkackiej i Benisławskiego
- 0303** M. p. z. p. części dzielnicy Obłęż w Gdyni, rejon Starego Obłęża
- 0601** M. p. z. p. części dzielnicy Pustki Cisowskie w Gdyni, rejon ulic Chabrowej i Jałowcowej
- 0602** M. p. z. p. terenu w rejonie ulic Żurawiej i Sępiej w Gdyni
- 0603** M. p. z. p. terenu w rejonie ulicy Sępiej i Drogi Obwodowej Trójmiasta w Gdyni
- 0604** M. p. z. p. części dzielnicy Pustki Cisowskie w Gdyni, rejon ulic Żurawiej i Malinowej
- 0701** M. p. z. p. części dzielnicy Chylonia w Gdyni - Osiedla Meksyk
- 0702** M. p. z. p. części dzielnicy Chylonia w Gdyni, rejon ulicy Chylońskiej i Kartuskiej
- 0702z** Zmiana m. p. z. p. części dzielnicy Chylonia w Gdyni, rejon ulic Chylońskiej i Kartuskiej
- 0801** M. p. z. p. połączenia drogowego Estakady Kwiatkowskiego z Droga Obwodową Trójmiasta „Trasa Kwiatkowskiego”
- 0803** M. p. z. p. części dzielnicy Leszczynki w Gdyni, rejon ulicy Dembińskiego
- 0804** M. p. z. p. części dzielnicy Leszczynki w Gdyni, rejon zajezdni przy ul. Zakręt do Oksywia
- 0805** M. p. z. p. części dzielnicy Leszczynki w Gdyni, rejon ulic Drzymały, Ramuła
- 0901** M. p. z. p. części dzielnicy Grabówek w Gdyni, rejon ulic Grabowo, Beniowskiego, Wąsowicza
- 0902** M. p. z. p. terenu w rejonie ulic Morskiej, róg Mireckiego w Gdyni
- 1001** M. p. z. p. terenu w rejonie ulic Wileńskiej i Kieleckiej w Gdyni
- 1002** M. p. z. p. części dzielnicy Działki Leśne w Gdyni, rejon ulic Nowogrodzkiej i Pomorskiej
- 1101** M. p. z. p. części dzielnicy Śródmieście w Gdyni, rejon ulic Hryniewickiego, Waszyngtona i al. Zjednoczenia
- 1102** M. p. z. p. części dzielnicy Śródmieście w Gdyni, rejon ulic Żwirki i Wigury, Świętojańskiej i Wybickiego
- 1201** M. p. z. p. Kamiennej Góry w Gdyni
- 1401** M. p. z. p. części dzielnicy Redłowo w Gdyni, rejon ulic Legionów i Powstania Styczniowego
- 1402** M. p. z. p. terenu ogródków działkowych przy al. Zwycięstwa 136 w Gdyni
- 1403** M. p. z. p. części dzielnicy Redłowo w Gdyni, terenu byłej zajezdni komunikacji miejskiej
- 1404** M. p. z. p. części dzielnicy Redłowo w Gdyni, rejon ulicy Huzarskiej
- 1405** M. p. z. p. części dzielnicy Redłowo w Gdyni, rejon ul. Legionów i al. Zwycięstwa – na północ od ogródków działkowych przy al. Zwycięstwa 169
- 1406** M. p. z. p. części dzielnicy Redłowo w Gdyni, rejon ulic Skośnej, Szczebleskiego i Okrętowej
- 1501** M. p. z. p. części dzielnicy Orłowo w Gdyni, rejon ulic Wielkopolskiej i Wrocławskiej
- 1502** M. p. z. p. części dzielnicy Orłowo w Gdyni, rejon alei Zwycięstwa i ulicy Świętopełka
- 1503** M. p. z. p. części nadmorskiej dzielnicy Orłowo w Gdyni
- 1601** M. p. z. p. części dzielnicy Mały Kack w Gdyni, rejon ulic Żniwnej i Grenadierów
- 1602** M. p. z. p. części dzielnicy Mały Kack w Gdyni, rejon ulicy Olimpijskiej



- 1603** M. p. z. p. części dzielnicy Mały Kack w Gdyni, rejon ulic Stryjskiej i Łużyckiej
- 1604** M. p. z. p. części dzielnicy Mały Kack w Gdyni – Polana Bernadowo wraz z drogą dojazdową i ciągiem infrastruktury technicznej
- 1701** M. p. z. p. części dzielnicy Wielki Kack w Gdyni
- 1702** M. p. z. p. połączenia drogowego dolnego tarasu Gdańsk – Oliwa – Sopot z Obwodową Trójmiasta – „Nowa Spacerowa”
- 1703** M. p. z. p. części dzielnicy Wielki Kack, tzw. Kacze Buki
- 1704** M. p. z. p. części dzielnicy Wielki Kack w Gdyni, obszar dawnego „Polifarbu”
- 1704z** Zmiana m. p. z. p. części dzielnicy Wielki Kack w Gdyni, obszaru dawnego „Polifarbu”
- 1801** M. p. z. p. części dzielnicy Karwiny w Gdyni, rejon ulic Makuszyńskiego i Porazińskiej
- 1901** M. p. z. p. części dzielnic Dąbrowa i Chwarzno – Wiczlino w Gdyni, rejon ulic Łanowej i Warzywnej
- 1902** M. p. z. p. terenu w rejonie ulic Głogowej i Walerianowej w Gdyni
- 1903** M. p. z. p. części dzielnic Dąbrowa i Chwarzno – Wiczlino w Gdyni, rejonu przebiegu ulicy zbiorczej - Nowej Wiczlińskiej
- 1904** M. p. z. p. części dzielnicy Dąbrowa w Gdyni, rejon ulicy Rdestowej
- 1905** M. p. z. p. części dzielnicy Dąbrowa w Gdyni, rejon ulicy Miętowej i rzeki Kaczej
- 2001** M. p. z. p. części dzielnicy Witomino w Gdyni, ulica Chwarznieńska – odcinek leśny
- 2201** M. p. z. p. części dzielnicy Chwarzno - Wiczlino w Gdyni, rejon ulic Wiczlińskiej, Chwarznieńskiej i Śliskiej
- 2202** M. p. z. p. części dzielnicy Chwarzno – Wiczlino w Gdyni, rejon ulic Suche i Wiczlińskiej
- 2203** M. p. z. p. gazociągu wysokiego ciśnienia DN 500, P_{rob} 8,4 MPa Włocławek - Gdynia, ze strefą ochronną i urządzeniami towarzyszącymi na trasie przez teren m. Gdyni, odcinek południowy
- 2204** M. p. z. p. gazociągu wysokiego ciśnienia DN 500 mm, P_{rob} 8,4 MPa wraz ze strefą ochronną na trasie przez teren m. Gdyni
- 2301** M. p. z. p. rejonu Portu Zachodniego w Gdyni.

2.2. Miejscowe plany zagospodarowania przestrzennego w trakcie opracowania

Rada Miasta Gdyni podjęła, na podstawie ustawy z dnia 27 marca 2003 r. o planowaniu i zagospodarowaniu przestrzennym, uchwały o przystąpieniu do sporządzania poniższych miejscowych planów zagospodarowania przestrzennego, dla których prace planistyczne nie zostały ukończone (stan na dzień 31 grudnia 2007 r.):

- 0703** M. p. z. p. rejonu Obwodowej Północnej i zachodniego odcinka Drogi Czerwonej
- 0802** M. p. z. p. części dzielnicy Leszczynki w Gdyni, rejon ulic Działdowskiej i Modlińskiej
- 0807** M. p. z. p. części dzielnic Leszczynki i Grabówek w Gdyni, rejon ulic Orlicz - Dreszera, Kalksztajnow i Dembińskiego
- 1001z** Zmiana m. p. z. p. terenu w rejonie ulic Wileńskiej i Kieleckiej w Gdyni
- 1103** M. p. z. p. części dzielnicy Śródmieście w Gdyni, rejon ulic Jana z Kolna i Portowej
- 1104** M. p. z. p. części dzielnicy Śródmieście i Wzgórze Św. Maksymiliana w Gdyni, rejon ulic Władysława IV, 10 lutego i Świętojańskiej
- 1301** M. p. z. p. części dzielnicy Wzgórze Św. Maksymiliana w Gdyni, rejon ulic Wyspiańskiego i Ejsmonda
- 1302** M. p. z. p. części dzielnicy Wzgórze Św. Maksymiliana w Gdyni, rejon Skweru Plymouth
- 1504** M. p. z. p. części dzielnicy Orłowo w Gdyni, rejon Drogi Czerwonej - odcinek południowy
- 1605** M. p. z. p. części dzielnicy Mały Kack w Gdyni, rejon ulic Wielkopolskiej, Spokojnej i Sopotkiej
- 1606** M. p. z. p. części dzielnicy Mały Kack w Gdyni, terenu położonego na zachód od ul. Łęczyckiej
- 1906** M. p. z. p. części dzielnic Dąbrowa i Karwiny w Gdyni, rejon ulic Nowowiczlińskiej, Porazińskiej.