







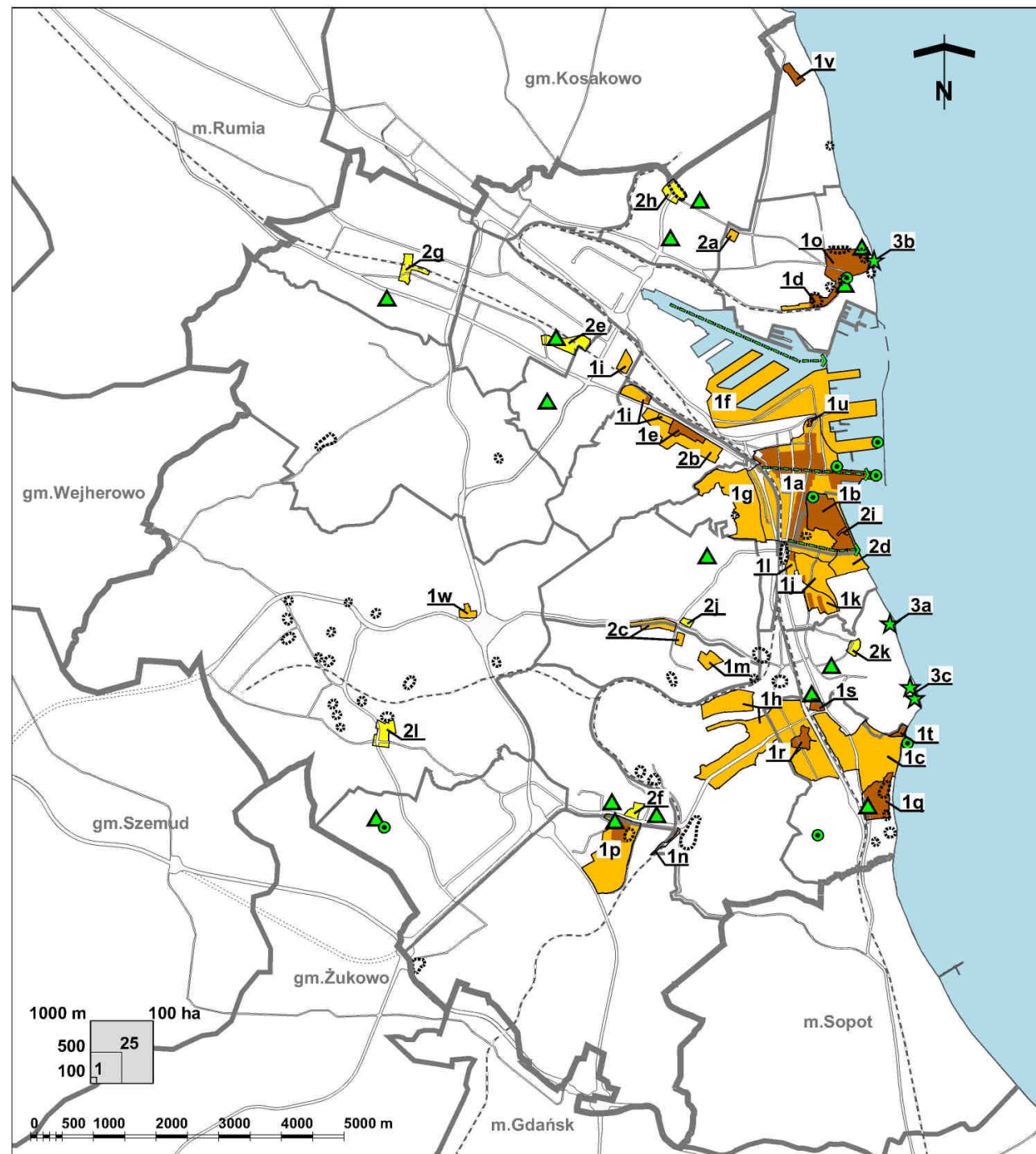


OCHRONA DZIEDZICTWA KULTUROWEGO W STUDIUM

	strefy ochrony konserwatorskiej I - - obszary pełnej ochrony oraz restytucji zasobów		historyczne cmentarze
	strefy ochrony konserwatorskiej II - - obszary ochrony konserwatorskiej historycznego rozplanowania i zabudowy z dopuszczeniem pewnych przekształceń i uzupełnień		historyczne obiekty fortyfikacyjne z zachowanymi bateriami artylerii nadbrzeżnej
	strefy ochrony konserwatorskiej III - - obszary kształtowania nowej przestrzeni kulturowej o cechach inspirowanych tradycją danego miejsca		ochrona ważnych osi kompozycyjnych
	strefy ochrony archeologicznej		główne punkty widokowe

(numeracja zgodna z wykazem stref ochrony konserwatorskiej)



XIV. OCHRONA I KSZTAŁTOWANIE PRZESTRZENI O WALORACH KULTUROWYCH

1. CELE

Głównym celem polityki przestrzennej w odniesieniu do środowiska kulturowego jest ochrona i rewaloryzacja wszystkich jego walorów, które stanowią o pięknie i tożsamości historycznej miasta. W przypadku Gdyni głównym celem polityki przestrzennej w zakresie ochrony i kształtowania środowiska kulturowego winno być:

- zachowanie tożsamości historyczno-kulturowej miasta, a w szczególności śladów jego historycznej genezy i specyfiki jako "miasta dwudziestolecia międzywojennego - morskiej stolicy II Rzeczypospolitej"
- ochrona wybitnych przykładów architektury modernizmu lat 1918-39 oraz wybitnych realizacji modernistycznych okresu powojennego
- zachowanie śladów osadnictwa wiejskiego oraz wiejsko-letniskowego jako świadków historii przestrzennej i kultury materialnej tego terenu
- rewaloryzacja zdegradowanych przestrzeni miejskich o bogatej tradycji historycznej jako źródła odzyskania przestrzeni kulturowej w obrębie dzielnic peryferyjnych
- zachowanie niematerialnych wartości historycznych przestrzeni miejskiej, a w szczególności nazw dzielnic i ulic posiadających tradycję historyczną.

2. GENERALNE ROZSTRZYgniĘCIA I KIERUNKI DZIAŁAŃ

Ochrona zasobów dziedzictwa kulturowego Gdyni nadal powinna się odbywać poprzez wpis do rejestru zabytków najcenniejszych zespołów i obiektów, oraz poprzez ochronę w zapisach planów miejscowych. Należy jednak dążyć do tego, by znacznie rozszerzyć zakres tej ochrony w obu wspomnianych grupach. Należy także podjąć starania, by Śródmieście Gdyni - jako wybitny zespół architektoniczno-urbanistyczny z okresu międzywojennego, a jednocześnie zespół o szczególnym znaczeniu jako symbol miasta dwudziestolecia międzywojennego i morskiej stolicy II Rzeczypospolitej - został uznany za Pomnik Historii.

Ponieważ w rejestrze zabytków znajduje się obecnie jedynie 59 obiektów i zespołów historycznych z terenu Gdyni, a ustaleniami miejscowych planów zagospodarowania przestrzennego objęto jedynie część obszarów o istotnych walorach historycznych - w tym przede wszystkim Kamienną Górę oraz część Orłowa i część Kolibek - stan ochrony dziedzictwa kulturowego w Gdyni ocenić trzeba jako niewystarczający. Szansą na poprawę ochrony tego dziedzictwa jest wpis do rejestru zabytków zespołu Śródmieścia Gdyni. Jednocześnie istnieje potrzeba objęcia ściślejszą ochroną kolejnych zespołów i obiektów, których wartość kulturowa jest wysoka, a które obecnie pozbawione są prawnej ochrony konserwatorskiej.

Bardzo ważne z tego powodu jest sporządzenie miejscowych planów zagospodarowania przestrzennego dla wszystkich historycznych dzielnic Gdyni - w tym przede wszystkim **Działek Leśnych, Małego Kacka, Redłowa i Witomina** - tak, aby istniejące na ich terenie obiekty i zespoły o wysokich wartościach kulturowych mogły być chronione zapisami tychże planów miejscowych.

3. OCHRONA DZIEDZICTWA KULTUROWEGO W PLANACH MIEJSCOWYCH

W zapisach planów miejscowych należy objąć ochroną wymienione poniżej obiekty oraz obszary obejmujące zespoły zabudowy o wysokiej wartości historycznej i kulturowej. Wśród obszarów postulowanych do ochrony wskazano 3 strefy ochrony konserwatorskiej oraz 2 obszary o specyficznej formie ochrony. Dla każdego obiektu i dla każdego obszaru powinny zostać w planie sprecyzowane szczegółowe zapisy ochrony.

**3.1. Obiekty o wysokiej wartości historycznej i kulturowej postulowane do ochrony**

Obiekty o wysokiej wartości historycznej i kulturowej, które powinny zostać objęte ochroną w zapisach miejscowych planów zagospodarowania przestrzennego:

1. Łuszczarnia Ryżu w porcie gdyńskim
2. Olejarnia w porcie Gdyńskim
3. willa Śreniawa przy ul. Ejsmonda 2
4. dworzec kolejowy (wybitna realizacja z lat 50-tych XX, przykład architektury socrealistycznej kontynuującej tradycje gdyńskiej architektury okresu międzywojennego)
5. willa Magdaleny Łosiowej przy ul. Korzeniowskiego 7 (obecnie Sąd Marynarki Wojennej)
6. willa prof. Wacława Szczepiewskiego przy ul. Pomorskiej 18
7. kamienica burmistrza Krausego przy ul. Abrahama 25
8. Chłodnia Rybna na pirsie dalmorowskim
9. dom Bieszków przy ul. Św. Mikołaja 9
10. willa „Rusałka” przy ul. Mariackiej 4
11. kamienica Tuchołki przy ul. Armii Krajowej 9
12. kamienica Trybińskich przy ul. Świętojańskiej 77
13. gmach Urzędu Morskiego przy ul. Chrzanowskiego
14. dawny budynek Urzędu Celnego i Straży Granicznej przy ul. Rotterdamskiej 9
15. budynek Szkoły Handlu Morskiego przy ul. Morskiej 79
16. pensjonat przy ul. Zegarskiego 8
17. willa przy ul. Wrocławskiej 104
18. willa przy ul. Przebendowskich 24
19. willa przy ul. Przebendowskich 20
20. willa przy ul. Króla Jana III 8
21. Dom-kamienica przy ul. Orłowskiej 66
22. gmach Państwowego Banku Rolnego przy placu Konstytucji 3
23. budynek PIM przy ul. Waszyngtona 42
24. gmach „Żegluga Polskiej” przy ul. Waszyngtona 44
25. Bank Gospodarstwa Krajowego przy ul. 10 Lutego 8
26. Urząd Poczta-Telegraficzny (poczta główna) przy ul. 10 Lutego 10
27. Dom Marynarza ob. Dom Rybaka przy ul. Jana z Kolna 27
28. gmach Izby Arbitrażowej Bawełny przy ul. Derdowskiego 7
29. budynek Urzędu Celnego przy ul. Chrzanowskiego 8
30. kościół p.w. Św. Mikołaja przy ul. Św. Mikołaja 1 (część XIX-w i starsza)
31. kościół p. w. Św. Wawrzyńca przy ul. Źródło Marii 18
32. biurowiec „Bergenske” przy ul. Portowej 13-15
33. kamienica Budyna przy ul. Świętojańskiej 9
34. kamienica Scheibego przy ul. Jana z Kolna 2
35. kamienica Jęczkowiaka przy ul. Świętojańskiej 65
36. kamienica Orłowskich przy ul. 10 Lutego 5
37. kamienica Paged-u przy ul. Świętojańskiej 44
38. kamienica Reicha i Birnbauma przy ul. Abrahama 28
39. kamienica Peszkowskiego przy Skwerze Kościuszki 14
40. kamienica Tutkowskich przy ul. Starowiejskiej 11
41. kamienica Wieczorkowskiej przy ul. Świętojańskiej 78 a
42. kamienica Gliszczyńskiego przy ul. Abrahama 41
43. dom oficerski FKW przy ul. 10 lutego 29
44. kamienica Nierzwickich przy ul. Portowej 8
45. kamienica Wagnera przy ul. Świętojańskiej 89
46. kościół Matki Boskiej Bolesnej z cmentarzem przy ul. Bocznej 4.

3.2. Strefa pełnej ochrony konserwatorskiej i restytucji zasobów (strefa I)

Strefa pełnej ochrony konserwatorskiej i restytucji zasobów (I strefa) obejmować powinna 16 najcenniejszych zespołów wpisanych (i proponowanych przez środowiska konserwatorskie do wpisu) do rejestru zabytków oraz 1 zespół skreślony z listy zabytków (tj. siedlisko folwarku Steinberg na Kamiennej Górze). Są to następujące zespoły:

1. Zespół urbanistyczny Śródmieścia Gdyni - najcenniejsza część zespołu (1a), wpisana do rejestru zabytków
2. Zespół letniskowo-willowy Kamiennej Góry – zespół (1b)
3. Zespół dawnego Dowództwa Floty i Koszar Marynarki Wojennej na Oksywiu – część zespołu (1d), postulowana do wpisu do rejestru zabytków
4. Zespół dawnych Szkół Morskich na Grabówku – zespół (1e), część wpisana i część postulowana do wpisu do rejestru zabytków
5. Zespół domów robotniczych Gdyńskiej Spółdzielni Mieszkaniowej przy ul. Okrzei 2/4 na Grabówku – część zespołu (1i), postulowana do wpisu do rejestru zabytków
6. Zespół domów szeregowych i jednorodzinnych przy ul. Focha na Wzgórzu Św. Maksymiliana – część zespołu (1j), postulowana do wpisu do rejestru zabytków
7. Zespół domów bliźniaczych przy ul. Wojewódzkiej i domów jednorodzinnych przy ul. Hetmańskiej w Redłowie - część zespołu (1k), postulowana do wpisu do rejestru zabytków
8. Domy Zakładu Ubezpieczeń Społecznych zajmujące kwartał pomiędzy ul. ul. Świętojańską, Partyzantów, Bema i Kopernika – część zespołu (1l), postulowana do wpisu do rejestru zabytków
9. Zespół ruralistyczny dawnej wsi Oksywie – zespół (1o)
10. Zespół ruralistyczny dawnej wsi Wielki Kack – część zespołu (1p), wpisana do rejestru zabytków
11. Zespół dworsko-krajobrazowy Kolibki – zespół (1q)
12. Zespół dworsko-parkowy w Małym Kacku – zespół (1r)
13. Osada rzemieślnicza Mały Kack - zespół (1s)
14. Zespół ruralistyczno - kuracyjny Orłowo – zespół (1t)
15. Osada rybacka „Na Piaskach” w rejonie ulicy Węglowej – zespół (1u), postulowany do wpisu do rejestru zabytków
16. Zespół dworsko-folwarczny Nowe Obłuże w rejonie ulicy Rybaków –zespół (1v), postulowany do wpisu do rejestru zabytków
17. Siedlisko folwarku Steinberg na Kamiennej Górze – zespół (2i).

W I strefie ochrony konserwatorskiej obowiązywać powinny następujące zasady ochrony:

1. Zachowanie walorów historycznych i kompozycyjnych zespołu, jego rozplanowania oraz dyspozycji przestrzennej. W szczególności w pełni zachowana musi zostać historyczna kompozycja ulic, placów, wewnątrz urbanistycznych, wewnątrz parkowych i wewnątrz zieleni komponowanej, a także ich związków widokowych z krajobrazem nadmorskim oraz kontekstem kulturowym.
2. Zachowanie walorów historycznych i artystycznych wartościowej, zabytkowej zabudowy, a więc zarówno wysokości i ukształtowania bryły budynków, kompozycji i detali elewacji budynków, jak i wystroju głównych reprezentacyjnych części wnętrza (wejścia, sienie, główne sale i in.).
3. Przywrócenie i rewitalizacja przekształconych lub zniszczonych cennych elementów zespołu zabytkowego, a w szczególności jego historycznego rozplanowania, układu zabudowy, elewacji, detalu architektonicznego oraz historycznych kompozycji parkowych i krajobrazowych.
4. Zakaz lokalizacji nowych obiektów, za wyjątkiem utrzymanych w skali i charakterze przestrzennym uzupełnień historycznego układu, których funkcja będzie zgodna z programem funkcjonalnym i przestrzennym zabytkowego zespołu.

W przypadku skreślonego z rejestru zabytków zespołu siedliska folwarku Steinberg na Kamiennej Górze, z uwagi na całkowite zniszczenie historycznej zabudowy obowiązuje jedynie pkt. 1 powyższych zasad. Nowy budynek przy ul. J. Korzeniowskiego 12 powinien nawiązywać usytuowaniem i formą architektoniczną do historycznego budynku Starego Dworu.

**3.3. Strefa ochrony konserwatorskiej historycznego rozplanowania i zabudowy z dopuszczeniem pewnych przekształceń i uzupełnień (strefa II)**

II strefa ochrony konserwatorskiej obejmuje cenne zespoły historycznej zabudowy, które nie zostały w pełni wykształcone lub w pełni zachowane. Należy do nich 18 następujących zespołów:

1. pozostała, niewpisana do rejestru zabytków, część Śródmieścia Gdyni – część zespołu (1a)
2. zespół willowo-letniskowy Orłowa - zespół (1c)
3. zespół dawnego Dowództwa Floty i Koszar Marynarki Wojennej na Oksywiu – część zespołu (1d), bez obszaru objętego I strefą ochrony
4. zespół budowli przemysłowo-magazynowych, dworcowych oraz administracyjnych portu handlowego - zespół (1f)
5. zespół zabudowy dzielnicy mieszkaniowej Działki Leśne - zespół (1g)
6. zespół urbanistyczny Małego Kacka - zespół (1h)
7. zespoły domów urzędniczych i robotniczych w Grabówku - zespół (1i) bez domów przy ul. Okrzei 2/4 objętych I strefą ochrony
8. zespół zabudowy Wzgórza Św. Maksymiliana - zespół (1j) bez domów przy ul. Focha objętych I strefą ochrony
9. zespół urbanistyczny domów jednorodzinnych i bliźniaczych TBO w Redłowie - zespół (1k) bez domów przy ul. Wojewódzkiej i Hetmańskiej objętych I strefą ochrony
10. domy Zakładu Ubezpieczeń Społecznych zajmujące kwartał pomiędzy ulicami Świętojańską, Kopernika i Biskupa Dominika – zespół (1l) bez obszaru objętego I strefą ochrony
11. osiedle "TOR" na Witominie – zespół (1m)
12. zespół historycznego założenia stacji kolejowej Gdynia Wielki-Kack – zespół (1n)
13. pozostała, niewpisana do rejestru zabytków, część zespołu ruralistycznego dawnej wsi Wielki Kack – część zespołu (1p)
14. zespół dworsko-folwarczny Chwarzna – zespół (1w)
15. zespół domów robotniczych "Pagedu" na Oksywiu – zespół (2a)
16. Kolonia Oficerska na Grabówku - zespół (2b)
17. cz. d. zespołu mieszkaniowego na Witominie przy ul. Poprzecznej 8-16 i ul. Słonecznej – zespół (2c)
18. wschodnia część zespołu zabudowy Wzgórza Św. Maksymiliana – zespół (2d)

W II strefie ochrony konserwatorskiej obowiązywać powinny następujące zasady ochrony:

1. Zachowanie walorów historycznych i kompozycyjnych zespołu, jego rozplanowania oraz dyspozycji przestrzennej. W szczególności zachowana powinna zostać historyczna kompozycja głównych ulic, placów, wnętrz urbanistycznych, wnętrz parkowo-krajobrazowych i wnętrz zieleni komponowanej.
2. Zachowanie historycznej, wartościowej zabudowy, a w szczególności układu bryły i wysokości budynków, układu elewacji i najcenniejszych elementów wystroju wnętrza.
3. Zakaz lokalizacji nowych obiektów niedopasowanych w skali oraz charakterze funkcjonalnym i przestrzennym do zabudowy i rozplanowania historycznego.

3.4. Strefa kształtowania nowej przestrzeni kulturowej o cechach inspirowanych tradycją danego miejsca (strefa III)

Strefa III ochrony konserwatorskiej obejmuje zdegradowane przestrzenie i przekształcone tereny dawnych siedlisk wiejskich. Wśród nich znajduje się 7 następujących zespołów:

1. zespół siedliska wsi Chylonia – zespół (2e)
2. część północna siedliska Wielkiego Kacka – zespół (2f)
3. siedlisko wsi Cisowej – zespół (2g)
4. siedlisko wsi Obłuże – zespół (2h)
5. siedlisko wsi Witomina – zespół (2j)
6. siedlisko wsi Redowa – zespół (2k)
7. siedlisko zespołu dworsko-folwarcznego Wiczlina – zespół (2l)

W III strefie ochrony konserwatorskiej obowiązuje zasada kształtowania nowej zabudowy w zgodzie ze skalą i tradycją przestrzenno-historyczną danego zespołu. W obrębie dawnych historycznych siedlisk wiejskich jest to zabudowa mieszkaniowo-usługowa o niewielkiej skali, o architekturze i bryle inspirowanej architekturą wiejską okolic Gdyni z końca XIX i początku XX w.

3.5. Ochrona cmentarzy historycznych na terenie Gdyni

Należy objąć ochroną obszary 15 następujących cmentarzy historycznych:

1. Oksywie, Kępa Oksywska - cmentarz MW RP – parafialny wojskowy, przy ul. Ks. A. Muchowskiego
2. Oksywie, Kępa Oksywska - cmentarz parafialny, przykościelny, przy ul. Arciszewskich
3. Obłuże, Stare Obłuże - nieczynny cmentarz pocholeryczny, przy ul. Płk. Dąbka
4. Obłuże - cmentarz parafialny, przykościelny, przy ul. Rymarskiej
5. Cisowa - cmentarz parafialny, przykościelny, przy ul. Owsianej
6. Chylonia - nieczynny cmentarz (dawniej parafialny), przy ul. Św. Mikołaja
7. Leszczyki - cmentarz parafialny, przykościelny, przy ul. Pelplińskiej
8. Witomino - czynny cmentarz komunalny, przy ul. Witomińskiej
9. Redłowo - cmentarz wojenno - wojskowy komunalny, przy ul. Legionów
10. Mały Kack - cmentarz parafialny, przykościelny, przy ul. Kościelnej
11. Orłowo, Kolibki - nieczynny cmentarz (dawniej parafialny), przy al. Zwycięstwa
12. Karwiny - nieczynny cmentarz (dawniej parafialny), przy ul. Wielkopolskiej
13. Karwiny - nieczynny cmentarz pocholeryczny, pomiędzy ul. Kruczkowskiego a ul. Chwaszczyńską
14. Wielki Kack - cmentarz parafialny, przykościelny, przy ul. Źródło Marii
15. Dąbrowa, Góra Donas - nieczynny cmentarz poewangelicki.

Na obszarach historycznych cmentarzy obowiązuje następujące zasady ochrony:

1. Zachowanie historycznej idei kompozycyjnej w układzie całości założenia, a w szczególności w kompozycji jego głównych alei i stref centralnych.
2. Inwentaryzacja fotograficzna najcenniejszych artystycznie i najstarszych nagrobków oraz rzeźb nagrobnych, jak również grobów wybitnych postaci związanych z historią Gdyni i jej regionu.

3.6. Ochrona fortyfikacji z lat 40. i 50. XX w. na terenie Gdyni

Należy objąć ochroną następujące 3 zespoły fortyfikacyjne:

1. zespół baterii nadbrzeżnej w Redłowie (3a)
2. zespół baterii nadbrzeżnej na Oksywiu (3b)
3. zespół stanowiska dowodzenia i schronów na Cyplu Redłowskim (3c).

Na obszarze historycznych zespołów fortyfikacyjnych obowiązuje następujące zasady ochrony:

1. Uporządkowanie i inwentaryzacja zespołów.
2. Stopniowe udostępnianie wybranych zespołów lub ich części do zwiedzania, jako atrakcji turystycznej.

W miejscowych planach zagospodarowania przestrzennego należy uściślić listę obiektów i granice obszarów, które objęte będą ochroną konserwatorską oraz obowiązujące zasady ochrony, uwzględniając stan zachowania zasobów i istniejące uwarunkowania.



STANOWISKA ARCHEOLOGICZNE OBJĘTE STREFAMI OCHRONY KONSERWATORSKIEJ NA OBSZARZE MIASTA GDYNI

Nr na rysunku studium	Rodzaj stanowiska	Chronologia	Zakres ochrony konserwatorskiej	Uwagi
a1	grodzisko	wczesne średniowiecze	tereny specjalne	tereny specjalne
a2	grodzisko	wczesne średniowiecze	tereny specjalne	tereny specjalne
a3	osada otwarta	wczesne średniowiecze	obecnie teren cmentarza	obecnie teren cmentarza katolickiego
a4	cmentarzysko płaskie	wczesna epoka żelaza	archeologiczne badania ratownicze	
a5	cmentarzysko płaskie	młodszy okres przedrzymski i okres wpływów rzymskich	archeologiczne badania w formie nadzorów i archeologiczne badania ratownicze	teren częściowo zabudowany
a6	osada otwarta	okres wczesne i późnośredniowieczny	archeologiczne badania ratownicze	
a7	punkt osadnictwa	młodsza epoka kamienia	archeologiczne badania ratownicze	
a8	punkt osadnictwa	młodsza epoka kamienia	archeologiczne badania ratownicze	
a9	cmentarzysko płaskie	wczesna epoka żelaza	archeologiczne badania ratownicze	teren częściowo zabudowany
a10	cmentarzysko płaskie	wczesna epoka żelaza	archeologiczne badania w formie nadzorów	teren w znacznym stopniu zainwestowany
a11	cmentarzysko płaskie	wczesna epoka żelaza	archeologiczne badania w formie nadzorów	teren w znacznym stopniu zainwestowany
a12	cmentarzysko płaskie	wczesna epoka żelaza	archeologiczne badania w formie nadzorów na obrzeżu byłej zwirowni – z wyłączeniem terenu wybijarskiego	teren w znacznym stopniu zniszczony przez byłą zwirownię i częściowo zabudowany
a13	cmentarzysko płaskie	wczesna epoka żelaza	archeologiczne badania ratownicze	
a14	cmentarzysko płaskie	wczesna epoka żelaza	archeologiczne badania ratownicze	
a15	cmentarzysko płaskie	wczesna epoka żelaza	archeologiczne badania ratownicze	
a16	cmentarzysko płaskie	wczesna epoka żelaza	archeologiczne badania ratownicze	
a17	cmentarzysko płaskie	wczesna epoka żelaza	archeologiczne badania ratownicze	
a18	osada otwarta	wczesne średniowiecze	archeologiczne badania w formie nadzorów	teren w dużym stopniu zabudowany
a19	osada otwarta	wczesne średniowiecze	archeologiczne badania ratownicze	
a20	grodzisko(?)	wczesne średniowiecze	archeologiczne badania sondażowe	
a21	punkt osadnictwa	młodsza epoka kamienia i późne średniowiecze	archeologiczne badania ratownicze	
a22	punkt osadnictwa	młodsza epoka kamienia i późne średniowiecze	archeologiczne badania ratownicze	
a23	osada otwarta	wczesne średniowiecze	archeologiczne badania ratownicze	
a24	cmentarzysko płaskie	wczesna epoka żelaza	archeologiczne badania ratownicze	
a25	cmentarzysko płaskie	wczesna epoka żelaza	archeologiczne badania ratownicze	
a26	cmentarzysko płaskie	wczesna epoka żelaza	archeologiczne badania ratownicze	
a27	śląd osadnictwa	młodsza epoka kamienia	archeologiczne badania ratownicze	
a28	śląd osadnictwa	młodsza epoka kamienia	archeologiczne badania ratownicze	
a29	śląd osadnictwa	wczesne średniowiecze	archeologiczne badania ratownicze	
a30	śląd osadnictwa (osada?)	wczesne średniowiecze i okres nowożytny	archeologiczne badania ratownicze	
a31	śląd osadnictwa	okres nowożytny	archeologiczne badania ratownicze	
a32	osada otwarta	młodsza epoka kamienia i okres średniowieczny	archeologiczne badania ratownicze	
a33	śląd osadnictwa	wczesne średniowiecze	archeologiczne badania ratownicze	
a34	śląd osadnictwa	obiekt wielokulturowy	archeologiczne badania ratownicze	
a35	punkt osadnictwa	młodsza epoka kamienia i okres średniowieczny	archeologiczne badania ratownicze	
a36	śląd osadnictwa	obiekt wielokulturowy	archeologiczne badania ratownicze	
a37	śląd osadnictwa	okres nowożytny	archeologiczne badania ratownicze	
a38	śląd osadnictwa	okres średniowieczny	archeologiczne badania ratownicze	
a39	cmentarzysko płaskie i osada	wczesna epoka żelaza i wczesne średniowiecze	archeologiczne badania ratownicze	teren częściowo zniszczony
a40	cmentarzysko płaskie	wczesna epoka żelaza	archeologiczne badania ratownicze	
a41	strefa osadnictwa i cmentarzysko płaskie	młodsza epoka kamienia i wczesna epoka żelaza	archeologiczne badania ratownicze	północna i południowa partia stanowiska jest już zabudowana
a42	osada otwarta przygodowa	wczesne i późne średniowiecze	archeologiczne badania ratownicze	na terenie stanowiska zlokalizowany jest cmentarz wojskowy
a43	osada otwarta	wczesne średniowiecze	archeologiczne badania ratownicze	

OBJAŚNIENIA DO TABELI:

Rodzaj stanowiska:

- cmentarzysko płaskie – teren, na którym w trakcie prac ziemnych mogą zostać odkryte groby szkieletowe, groby ciałopalne (jamowe lub popielnicowe) lub groby skrzynkowe,
- osada otwarta, ślady i punkty osadnicze – możliwość wystąpienia pod powierzchnią ziemi palenisk, jam, półziemianek, warsztatów produkcyjnych oraz warstw kulturowych, grodzisko - miejsce dawnego grodu warownego z zachowanymi widocznymi na powierzchni śladami wałów i fosy.