

Uzsg. nr. 136/2008 dotyczy oświetlenia słupki gospod. cz. w ramach

„ENERGA” Zakład Oświetlenia Sp. z o.o. budowy Taryj Tworzywiastkowej w Gdyni etap III.

81-809 S O P O T, ul. Grottcgara 7

Dokumentację sprawdzono w zakresie wydanych warunków technicznych.

Uwagi podano w piśmie z dnia _____

znak _____ sprawdzenie ważne jest do

dnia 05.11.2008. Sprawdzenie nie jest jednocześnie
zawieszeniem w odbiorze z użyciem i nie zwalnia
inwestora z obowiązku uzupełnienia dokumentacji
projektowej. Inwestor może przed władzami nadzornymi
nie odpowiadać za zgodność i przestrzegania przepisów budowy i
bezpieczeństwa.

Umowa z jednostkami OI GE podlega doku-
mentacji, zgodnie z mocą zainstalowanej powyżej 50 KW.

Sopot, dnia 05.11.2008.

WICEPREZES ZARZĄDU
Z-ca DYREKTORA

Janusz Henryk Leszcz

Załącznik Nr 20

IBPSK s.a. w Gdańsku

„Za zgodność kopii z oryginałem”
Kierownik zespołu architektury
mgr inż. arch. Sławomir Bryczkowski

podpis _____

DCH ZAR + ZD-1 + R. Dagil

4

Gdynia, dnia 30 lipca 2009 roku

UGD.AnK-7332-1/363/3003/2009/M.A.8

Załącznik Nr 21

SEKRETARIAT BPBK SA	
Gdańsk Wrzeszcz	
data wpł.	2009-08-13
l. dz.	2983
ilość zał.	1

Pan Ryszard Dagil
ul. Tęczowa 15
80-174 Otomin

dotyczy: wniosku o uzgodnienie dokumentacji projektowej – przedłużenie Drogi Gospodarczej wykonanej w ramach budowy Trasy Kwiatkowskiego Etap III do łącznika pod przejazdem PGI do Leszczynki w Gdyni – przebudowa sieci gazowej

UZGODNIENIE

Zarząd Dróg i Zieleni w Gdyni dokumentację projektową pn. „Projekt budowlany. Opracowanie: Przebudowa sieci gazowej. Przedsięwzięcie: Przedłużenie Drogi Gospodarczej wykonanej w ramach budowy Trasy Kwiatkowskiego Etap III do łącznika pod przejazdem PGI do Leszczynki w Gdyni.” (inwestor: Gmina Miasta Gdyni; jednostka projektowa: Biuro Projektów Budownictwa Komunalnego S.A., ul. Uphagena 27, 80-237 Gdańsk; projektant: inż. Ryszard Dagil; data opracowania: wrzesień 2008r.), z następującymi uwagami:

1. na ewentualne zmiany w projekcie, które wynikną przed lub/i w trakcie jego realizacji, należy uzyskać zgodę tut. Zarządu - przed dokonaniem tych zmian;
2. należy wziąć pod uwagę zapisy pozostałych uzgodnień projektów branżowych dla planowanej inwestycji;
3. należy zachować normatywne odległości od istniejącego i projektowanego uzbrojenia;
4. realizacja inwestycji nie może pogorszyć stanu istniejącego oraz naruszać interesów osób trzecich;
5. o rozpoczęciu i zakończeniu robót powiadomić pisemnie tut. Zarząd – fax 058 662 28 41, powołując się na niniejsze uzgodnienie oraz podając imię, nazwisko i numer telefonu kierownika robót.

Uzgodnienie ważne jest dwa lata, tj. do dnia 29.07.2011r.

Integralną częścią niniejszego uzgodnienia jest ww. dokumentacja, w której rysunek nr 1 pn. „Plan sytuacyjny” został ostemplowany przez tut. Zarząd.

Jednocześnie informujemy:

- trasę przebudowy gazociągu kolidującego z projektowanym przedłużeniem Drogi Gospodarczej wykonanej w ramach budowy Trasy Kwiatkowskiego Etap III do łącznika pod przejazdem PGI do Leszczynki w Gdyni należy uzgodnić z opiniodawcą tej drogi – Wydziałem Inżynierii Ruchu Urzędu Miasta Gdyni;
- na czas prowadzonych robót opracować i przedłożyć do zatwierdzenia w tut. Zarządzie projekt tymczasowej organizacji ruchu.

Z up. DYREKTORA

Jan Gawin
Kierownik
Działu Gospodarki Komunalnej

Do wiadomości:

1. Wydział Inwestycji Urzędu Miasta Gdyni;
2. UKE – w/m (El.R-7332-1/437/3003/2009);
3. UGD – a/a.

BPBK s.a. w Gdańsku
„Za zgodność kopii z oryginałem”
Kierownik zespołu architektury
mgr inż. arch. Sławomir Bryczkowski

podpis _____

ZARZĄD DRÓG I ZIELENI
JEDNOSTKA BUDŻETOWA GMINY MIASTA GDYNIA
81-451 Gdynia, al. Zwycięstwa 96/98
NIP 586-218-63-30, REGON 220356287
tel. 058/761-20-00, fax 058/662-28-41

Załącznik do uzgodnienia
nr UGD.Ark-7322-1/363/3003/2009/478
z dnia 30.07.2009r.

Z up. DYREKTORA
Jan Gawin
Jan Gawin
Kierownik
Działu Gospodarki Komunalnej

W.2
E=18982.0049
N=52085.2290
d=10,541g
R=250,0m
T=20,74m
L=41,39m
R=250,00m

zmiana przebiegu
krawężnika L=11m

studnia kanalizacyjna
deszczowej wg odrębnego
opracowania

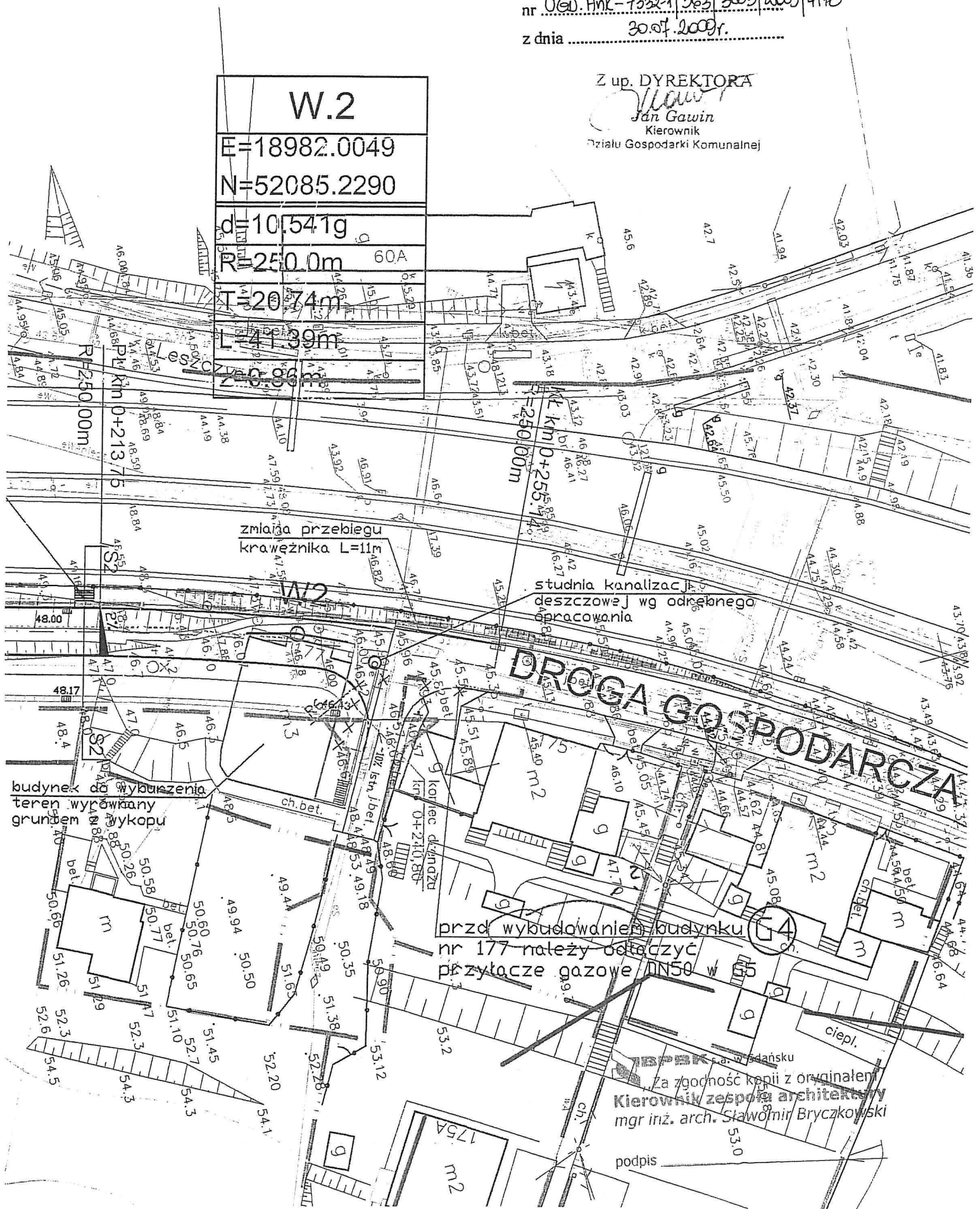
DROGA GOSPODARCZA

budynek do wyburzenia
teren wykopany
gruntem wykupu

przed wybudowaniem budynku nr 177 należy odciec przyłącze gazowe DN50 w

mgr inż. arch. Sławomir Bryczkowski
Kierownik zespołu architektury

podpis



Pomorska Spółka Gazownictwa sp. z o.o.
Oddział Zakład Gazowniczy w Gdańsku
ul. Wałowa 41/43, 80-858 Gdańsk
tel. 058 325 81 01, faks 058 301 79 83

DT + ZD-1 + ZAR + inż. 2. Degil
11.
Załącznik Nr 22
1

Rejon Dystrybucji Gazu w Rumi
ul. Hodowlana 21, 84-230 Rumia
tel. (058) 679-66-50
fax (058) 679-66-62

SEKRETARIAT BPBK SA	
Gdańsk Wrzeszcz	
data wpł.	2009-01-30
l. dz.	327
ilość zył

Biuro Projektów Budownictwa
Komunalnego S.A.
Ul. Uphagena 27
80-237 Gdańsk

Wasz znak: ZD1-9708/51/AS/08
Nasz znak: EUT/142/2009

Rumia, 23.01.2009r

Dot.: warunków na przebudowę sieci gazowej..


W odpowiedzi na Wasze pismo z dnia 09.01.2009r Rejon Dystrybucji Gazu w Rumi informuje, że istniejący gazociąg n/c dn 100 stal. koliduje z projektowaną drogą gospodarczą.

W związku z tym należy wykonać:

- projekt przebudowy gazociągu n/c dn 100 stal. (odcinek zaznaczono na mapie jako „A-A” o długości L=25m w rurze ochronnej) i w 2-ch egz. przedłożyć do uzgodnienia w Dziale Technicznym RDG w Rumi, ul. Hodowlana 21,
- przebudowany gazociąg zaprojektować zgodnie z Rozporządzeniem Ministra Gospodarki z dnia 30.07.2001r (Dz. U. nr 97, poz. 1055),
- gazociąg wykonać z rur stalowych przewodowych wg PN-EN 10208-2+AC z 1999r izolowanych fabrycznie powłoką z polietylenu wytłaczanego w klasie N-v wg DIN 30670,
- skrzyżowania z uzbrojeniem terenu rozwiązać zgodnie z PN-91/M-34501,
- ochronę przeciwkorozyjną gazociągu należy projektować zgodnie z instrukcją ZSG-00-I-006,
- roboty zlecić wykonawcy mającemu odpowiednie uprawnienia,
- włączenie przebudowanego gazociągu do czynnej sieci gazowej dokona Rejon Dystrybucji Gazu w Rumi, na zlecenie wykonawcy robót.
- **Powyższe prace należy wykonać kosztem i staraniem inwestora przebudowy ulicy.**

Do wiadomości:

1. EUT a/a.


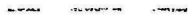








 BPBK s.a. w Gdańsku

„Za zgodność kopii z oryginałem”
Kierownik zespołu architektury
mgr inż. arch. Sławomir Bryczkowski

KIEROWNIK
Rejon Dystrybucji Gazu w Rumi

Marek Ristram

LEGENDA

-  zakres opracowania
-  plan miejscowy
-  jezdnia z kostki betonowej
-  chodniki
-  opaski z kostki betonowej
-  zielen (rezerwa pod ścieżkę rowerową)
-  wyrównanie do rzędnych istniejącego terenu
-  krawężnik obniżony
-  obrzeże chodnikowe
-  otwory geologiczne

wpust deszczowy

ścieżka korytkowa Nr 36/09

z dnia 19.04.2009r

istn. gazociąg do likwidacji

proj. gazociąg


z 2009/07/07

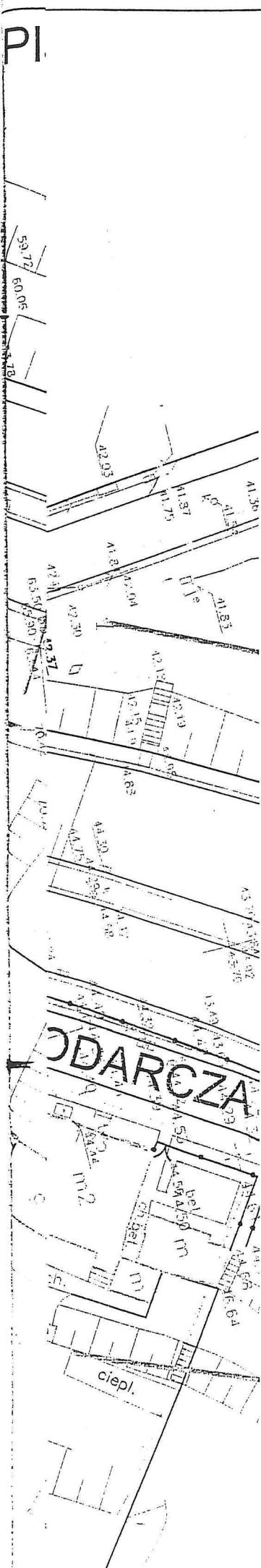
Usgodnienie w zakresie istn.

Specjalista ds. Technicznych

Daniel Logiszyniec

Rozwiązania zawarta w niniejszym opracowaniu podlegają ochronie prawa autorskiego i mogą być powielane oraz udostępniane osobom trzecim jedynie przez Zamawiającego w zakresie określonym w umowie o przeniesienie praw autorskich lub na podstawie pisemnego zezwolenia w/w Biura z zastrzeżeniem wszelkich skutków prawnych

 BPBK s.a. Biuro Projektów Budowlanych Komunalnego spółka akcyjna w Gdańsku	PRZEDŁUŻENIE DRÓGI GOSPODARZEJ, WYKONANEJ W RAMACH BUDOWY TRASY KWIATKOWSKIEGO ETAP III DO ŁĄCZNIKA POD PRZEJAZDEM PG1 DO UL. LESZCZYŃKI W GDYNI PLAN SYTUACYJNY		
	Stadium opracowania: PROJEKT BUDOWLANY		
ul. 23 Stycznia, ul. Jana Jabłosa 27 tel. 69 341-10-11; fax 69 341-10-48	Data: 03.2009	Skala: 1:500	1
Projektant: inż. Ryszard Dagil	Nr zlec: 9708	Nr arch:	rys. nr
Opracowanie: Aleksandra Dagil	specj. upr. nr 6330/Gd/94		
- inż. Danieł Logiszyniec ZOP III 330/12/10 68/Gd/00	specj. upr. nr 68/Gd/00		
Sprawdzający: inż. Daniel Logiszyniec	specj. upr. nr 68/Gd/00		



Pomorska Spółka Gazownictwa Sp. z o. o.
Oddział Zakład Gazowniczy w Gdańsku
Rejon Dystrybucji Gazu w Rumii
84-230 Rumia ,ul. Hodowlana 21

Uzgodnienie projektu technicznego gazociągu, przyłącza.

Uzgodnienie nr 36/09 z dnia 14.04.2009r.

dotyczące: przebudowa gazociągu n/c DN 100 zlokalizowanego
w Gdyni przy ul. Leszczyński


Uzgadnia się projekt (opracowany zgodnie z warunkami przyłączenia
znak EUT/142/2009 z dnia 23.01.2009r.) z następującymi ustaleniami:


1. Roboty związane z realizacją inwestycji wykonać należy zgodnie z obowiązującymi przepisami i normami.
2. Przystąpienie do robót należy zgłosić pisemnie do Punktu Dystrybucji Gazu w Gdyni nie później niż 7 dni przed ich rozpoczęciem.
3. Wykonane prace należy zgłosić do odbioru końcowego zgodnie z obowiązującą w O/PZG instrukcją.
4. Uzgodnienie jest ważne przez okres 24 m-cy od daty jego wydania.
5. Wszystkie prace związane z przebudową przyłącza prowadzić kosztem i staraniem inwestora.
6. Technologię włączenia przebudowanych gazociągów lub przyłączy do czynnej sieci gazowej uzgodnić w Punkcie Dystrybucji Gazu w Gdyni.

Data : 16.01.2009r.

Podpis

Specjalista d/s Technicznych


Adam Szynewski

 **GSPSK** s.a. w Gdańsku
„Za zgodność kopii z oryginałem”
Kierownik zespołu architektury
mgr inż. arch. Sławomir Bryczkowski

podpis _____

Dział Ochrony Przeciwkorozyjnej -EK

Gdańsk 09.04.2009

EK/40/TV/09

Osoba do kontaktu: Marcin Dędek
Telefon: (058) 325-82-40, kom. 609-99-15-17
e-mail: marcin.dedek@gdansk.psgaz.pl

dotyczy: projektu przebudowy gazociągu niskiego ciśnienia DN100 w związku z przedłużeniem drogi gospodarczej wykonanej w ramach budowy trasy Kwiatkowskiego etap III do łącznika pod przejazdem PG1 do ul. Leszczyki w Gdyni

Dział ochrony przeciwkorozyjnej uzgadnia przedstawiony projekt w wersji z dnia 9-04-2009 w części dotyczącej ochrony przeciwkorozyjnej nie wnosząc uwag.

KIEROWNIK
Dział Ochrony Przeciwkorozyjnej
Marcin Dędek

ISPEK s.a. w Gdańsku
„Za zgodność kopii z oryginałem”
Kierownik zespołu architektury
mgr inż. arch. Sławomir Bryczkowski


podpis _____

OPINIA Punktu Dystrybucji Gazu w Gdyni

Dotyczy : projektu sieci gazowej i przyłączy gazowych / lokalizacji stacji gazowej


Przebudowa sieci gazowej przy zadaniu „Przedłużenie drogi gospodarskiej wykonanej w ramach budowy trasy Kwiatkowskiego etap III do łącznika pod przejazdem PG1
adres

1. *Mapa sytuacyjno-wysokościowa zgodna / niezgodna ze stanem rzeczywistym w terenie – uwagi:*
Bez uwag.
2. *Miejsce włączenia:*
Bez uwag.
3. *Trasa gazociągu i przyłączy:*
Bez uwag.
4. *Lokalizacja zasuw / zespołów zaporowo-upustowych:*
Bez uwag
5. *Usytuowanie szafek na kurek główny i gazomierz:*
Bez uwag.
6. *Uwagi dotyczące rozwiązania technicznego, zestawienia materiałów i inne:*
Bez uwag.

 GSPSK s.a. w Gdańsku
„Za zgodność kopii z oryginałem”
Kierownik zespołu architektury
mgr inż. arch. Sławomir Bryczkowski

podpis _____

Gdynia, 01.04.2009

(podpis, pieczęć Kierownika PDG)
KIEROWNIK
Punkt Dystrybucji Gazu w Gdyni

Tomasz Sobiegraj

*Integralną częścią opinii jest ostemplowana
w ZUDP dokumentacja projektowa*

URZĄD MIASTA GDYNI
WYDZIAŁ GEODEZJI
Zespół Uzgadniania
Dokumentacji Projektowej
Aleja Marszałka Piłsudskiego 52/54
MKZ/NIK 744271-770/2009

Podstawa prawna:

1. Na podstawie art. 28 ust. 1 ustawy z dnia 17 maja 1989 r. Prawo geodezyjne i kartograficzne /Dz. U. Nr 240 poz. 2027 z dn. 8 grudnia 2005 r. z późn. zm. /,
2. Rozporządzenie Min. Rozwoju Regionalnego i Budownictwa z dnia 2 kwietnia 2001 r. /Dz. U. Nr 38 poz. 455 / w spr. geodezyjnej ewidencji sieci uzbrojenia terenu oraz zespołów uzgadniania dokumentacji projektowej,
3. Zarządzenia Nr 11/02/III Prezydenta Miasta Gdyni z dn. 3 września 2002 r. w spr. powołania Zespołu Uzgadniania Dokumentacji Projektowej.

Gdynia, 26-10-2009 r.

OPINIA

Załącznik Nr 24

**z uzgodnienia dokumentacji projektowej usytuowania
sieci uzbrojenia /podziemnych i nadziemnych /**

na obiekcie : Gdynia
działki: zgodnie z załącznikiem graficznym do decyzji
ulica: Droga Gospodarcza- etap III do łącznika pod przejazdem PG1, do ul.
Leszczyński
Inwestor : GMINA MIASTA GDYNI

Zespół Uzgadniania Dokumentacji Projektowej w Gdyni po rozpatrzeniu przedłożonej przez
**BIURO PROJEKTÓW BUDOWNICTWA KOMUNALNEGO SPÓŁKA AKCYJNA W
GDAŃSKU**


80-237 Gdańsk, ul. Jana Uphagena 27

dokumentacji ze zleceniem z dnia 16-10-2009 r. nr ZAR/9708/9774/2175/HS/09

na posiedzeniu w dniu 20-10-2009 r. uzgodnił i zarejestrował lokalizację następujących
urządzeń inżynierskich:

Projekt zagospodarowania terenu:

- 1 układ drogowy - jezdnia, chodniki, korytka betonowe
- 2 sieć wodociągowa
- 3 sieć kanalizacji sanitarnej
- 4 sieć kanalizacji deszczowej, drenaż
- 5 sieć energetyczna eNN
- 6 sieć oświetleniowa
- 7 sieć gazowa

 **ZESPRAK** s.a. w Gdańsku
„Za zgodność kopii z oryginałem”
Kierownik zespołu architektury
mgr inż. arch. Sławomir Bryczkowski

podpis _____

Zarejestrowano usytuowanie układu drogowego oraz uzgodniono lokalizację sieci j.w. na
warunkach uzgodnień branżowych z zaleceniem:

- projekt należy dodatkowo uzgodnić z Netia S.A. oraz TP S.A. dział paszportyzacji
Gdynia.

W przypadku zmian projekt należy przedłożyć do ponownego uzgodnienia w ZUDP.

Podczas wykonywania prac inwestycyjnych zobowiązuje się inwestora do ochrony i
zabezpieczenia znaków geodezyjnych – stosownie do przepisów Ustawy „Prawo geodezyjne
i kartograficzne” z dnia 17.05.1989 (Dz. U. z 2005r Nr 240 poz. 2027) oraz rozporządzenia
Ministra Spraw Wewnętrznych i Administracji z dnia 15.04.1999r w sprawie ochrony
znaków geodezyjnych, grawimetrycznych i magnetycznych (Dz. U. z 1999r Nr 45 poz. 454)

UWAGI:


1. Uzgodnienie zachowuje ważność przez okres 3 lat od dnia wydania opinii.

2. Wszystkie trwałe obiekty budowlane podlegają wytyczeniu przez jednostkę wykonawstwa geodezyjnego.
3. Rozpoczęcie robót budowlano – montażowych należy zgłosić na 7 dni przed terminem wg właściwości do instytucji branżowych – gestorów sieci, oddzielnie dla każdej kolizji.
4. Warunkiem odbioru realizowanych obiektów budowlanych jest ich pomiar powykonawczy wykonany przez jednostkę wykonawstwa geodezyjnego oraz wpis do dziennika budowy (w przypadku jego wymagalności) o jego wykonaniu.
5. Geodezyjne pomiary powykonawcze sieci podziemnego uzbrojenia terenu układane w wykopach otwartych należy bezwzględnie wykonać przed ich zasypaniem.
6. Wszystkie trwałe znaki geodezyjne podlegają ochronie

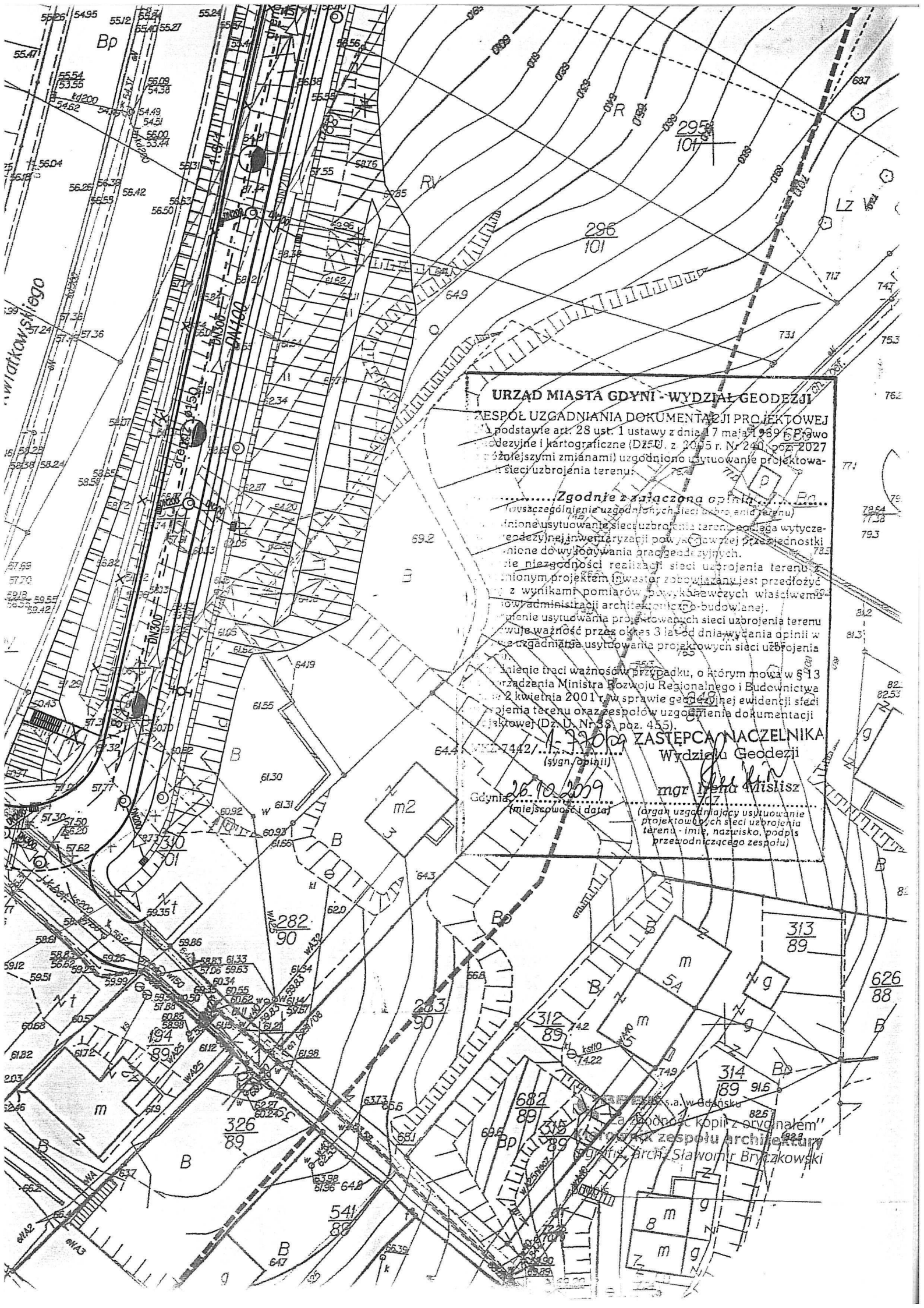
Nie podlega opłacie skarbowej na podstawie art. 3 ustawy z dnia 16 listopada 2006 r. o opłacie skarbowej (Dz. U. 225 poz. 1635)



ZASTĘPCA NACZELNIKA
Wydziału Geodezji
mgr inż. arch. Mirella Misłisz

 BPSK s.a. w Gdańsku
„Za zgodność kopii z oryginałem”
Kierownik zespołu architektury
mgr inż. arch. Sławomir Bryczkowski

podpis _____



URZĄD MIASTA GDYNIA - WYDZIAŁ GEODEZJI

ZESPÓŁ UZGADNIANIA DOKUMENTACJI PROJEKTOWEJ
 na podstawie art. 28 ust. 1 ustawy z dnia 17 maja 1989 r. Prawo
 geodezyjne i kartograficzne (Dz.U. z 2005 r. Nr 241, poz. 2027
 z późniejszymi zmianami) uzgodniono usytuowanie projektowa-
 nej sieci uzbrojenia terenu:

.....Zgodnie z załączoną opinią.....
 (uszczególnienie uzgodnionych sieci kablowej i energetycznej)
 proponowane usytuowanie sieci uzbrojenia terenu podlega wytycze-
 niu geodezyjnej inwentaryzacji powyżej wskazanej przedmiotki
 zgodnie z wymogami prac geodezyjnych.
 Wobec niezgody realizacji sieci uzbrojenia terenu z
 niniejszym projektem inwestor zobowiązany jest przedłożyć
 z wynikami pomiarów powyższych właścicielom
 nieruchomości administracji architektoniczno-budowlanej.
 Wniosek usytuowania projektowanych sieci uzbrojenia terenu
 ma ważność przez okres 3 lat od dnia wydania opinii w
 sprawie uzgadniania usytuowania projektowanych sieci uzbrojenia

traci ważność w przypadku, o którym mowa w §13
 rozporządzenia Ministra Rozwoju Regionalnego i Budownictwa
 z dnia 2 kwietnia 2001 r. w sprawie geodezyjnej ewidencji sieci
 uzbrojenia terenu oraz zespołów uzgadniania dokumentacji
 projektowej (Dz. U. Nr 59, poz. 455).

.....
 1. 39.02 ZASTĘPCA NACZELNIKA
 Wydziału Geodezji
 mgr Irena Miślisz
 Gdynia, 26.10.2019
 (miejscowość i data)
 (organ uzgadniający usytuowanie
 projektowanych sieci uzbrojenia
 terenu - imię, nazwisko, podpis
 przewodniczącego zespołu)

.....s.a.w.Gdynia
 "La Bouda" kopii z oryginałem"
 Wydział Geodezji Zespołu Architektury
 mgr inż. Arch. Sławomir Bryczkowski