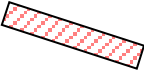






## ORGANIZACJA RUCHU

W dniach 31 października oraz 1 listopada br. w rejonie cmentarza przy ul. Witomińskiej w Gdyni



### LEGENDA:

-  - fragment ul. Witomińskiej objęty obustronnym zakazem zatrzymywania (znaki )
-  - kierunek ruchu obowiązujący na ul. Witomińskiej na odcinku od cmentarza do skrzyżowania z ul. Rolniczą, Kielecką (znak  - jeden kierunek ruchu obowiązujący od 31 października od rana do wieczora dn. 1 listopada – UWAGA! zakaz zatrzymywania po lewej stronie ulicy)
-  - parking w rejonie cmentarza (po lewej stronie ul. Witomińskiej jadąc w kierunku Witomina) oraz udostępniona do postoju pojazdów prawa strona ul. Witomińskiej na odcinku od końca cmentarza do ul. Rolniczej, a także plac pomiędzy ulicami: Witomińską, Śląską i Kielecką.