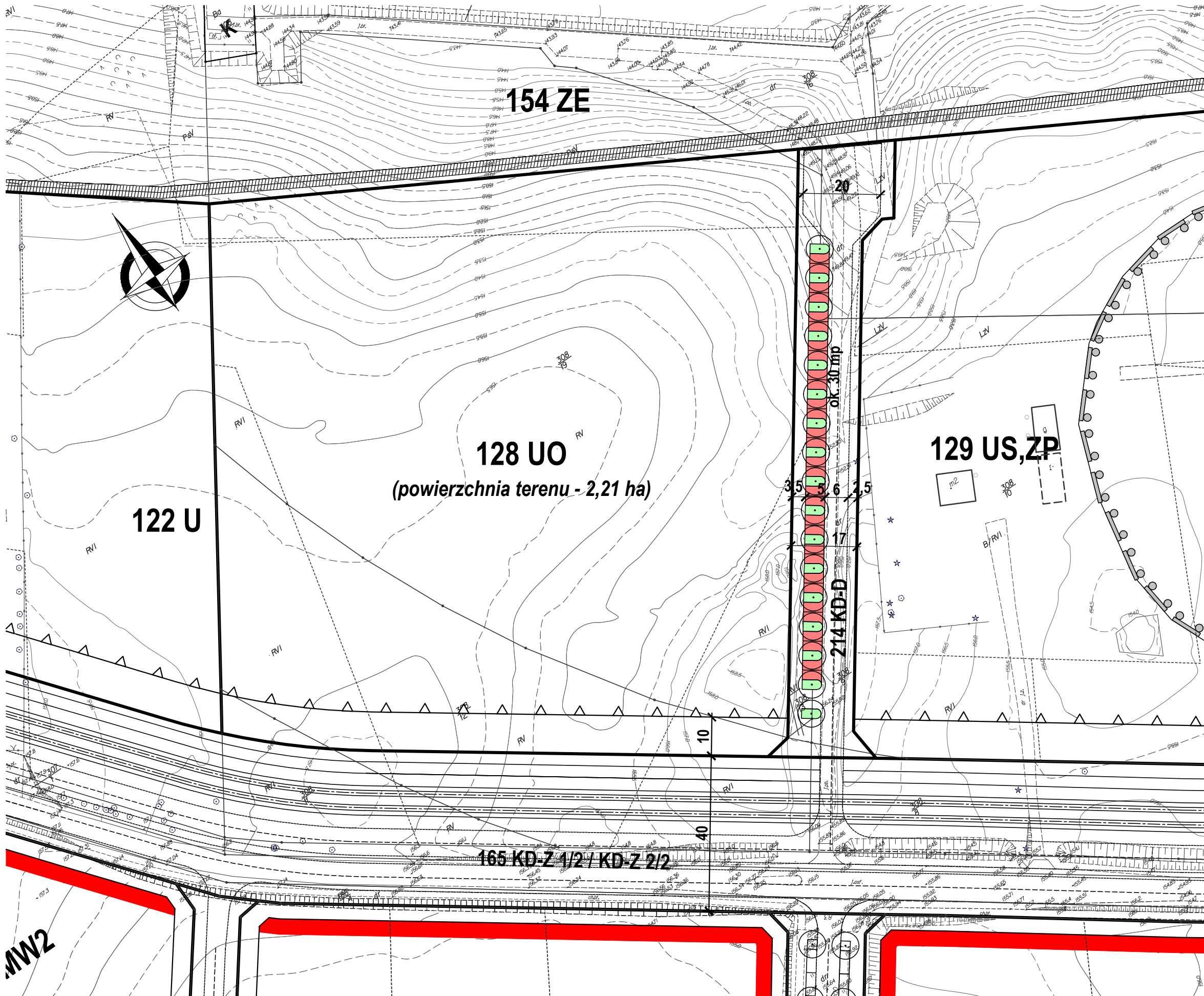




FRAGMENT RYSUNKU PROJEKTU MIEJSCOWEGO PLANU ZAGOSPODAROWANIA PRZESTRZENNEGO CZĘŚCI DZIELNICY CHWARZNO - WICZLINO W GDYNI, REJONU ULIC WICZLIŃSKIEJ, CHWARZNIĘSKIEJ I A. KRAUZEGO

SKALA 1:1000





OZNACZENIA

USTALENIA PLANU


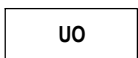

-  LINIE ROZGRANICZAJĄCE TERENY O RÓŻNYM PRZEZNACZENIU LUB RÓŻNYCH ZASADACH ZAGOSPODAROWANIA
-  LINIE ROZGRANICZAJĄCE TERENY O RÓŻNYM PRZEZNACZENIU LUB RÓŻNYCH ZASADACH ZAGOSPODAROWANIA - PRZEBIEG WARIANTOWY

OZNACZENIA IDENTYFIKACYJNE ORAZ PRZEZNACZENIE TERENÓW W LINIACH ROZGRANICZAJĄCYCH

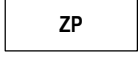

-  SYMBOL CYFROWY - NUMER TERENU
-  SYMBOL LITEROWO - CYFROWY - PRZEZNACZENIE TERENU

01 MN3

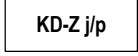
TERENY ZABUDOWY MIESZKANIOWEJ

-  **U** ZABUDOWA USŁUGOWA
-  **UO** USŁUGI OŚWIATY I WYCHOWANIA
-  **US** USŁUGI SPORTU I REKREACJI

TERENY ZIELENI I WÓD

-  **ZP** ZIELEŃ URZĄDZONA
-  **ZE** ZIELEŃ EKOLOGICZNO - KRAJOBRAZOWA


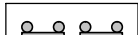
TERENY KOMUNIKACJI

-  **KD-Z j/p** DROGI I ULICE ZBIORCZE
-  **KD-D j/p** DROGI I ULICE DOJAZDOWE


TERENY INFRASTRUKTURY TECHNICZNEJ

-  **K** TERENY URZĄDZEŃ ODPROWADZANIA I OCZYSZCZANIA ŚCIEKÓW

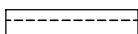
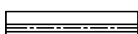

WYRÓŻNIONE ZASADY ZABUDOWY I ZAGOSPODAROWANIA TERENU

-  NIEPRZEKRACZALNE LINIE ZABUDOWY
-  GRANICE STREF OCHRONY ARCHEOLOGICZNEJ

INFORMACJE

-  STREFY KONTROLOWANE ISTNIEJĄCEGO GAZOCIĄGU ŚREDNIEGO CIŚNIENIA

ZALECENIA

-  ORIENTACYJNY UKŁAD JEZDNI
-  TRASA LEKKIEGO TRANSPORTU SZYNOWEGO (PRZEBIEG ORIENTACYJNY)
-  ORIENTACYJNA LOKALIZACJA MIEJSC POSTOJOWYCH