

**UCHWAŁA NR .....**

**RADY MIASTA GDYNI**

**z dnia 27 marca 2013 r.**

**w sprawie zaopiniowania projektu granicy lądowej przystani rybackiej "Gdynia - Oksywie".**

Na podstawie art. 18 ust. 2 pkt 15 ustawy z dnia 8 marca 1990 r. o samorządzie gminnym (tekst jedn. Dz. U. z 2001 r. Nr 142, poz. 1591 z późn. zm.)<sup>1)</sup>, w związku z art. 45 ust. 2 ustawy z dnia 21 marca 1991 r. o obszarach morskich Rzeczypospolitej i administracji morskiej (tekst jedn. Dz. U. z 2003 r. Nr 153, poz. 1502 z późn. zm.)<sup>2)</sup>, Rada Miasta Gdyni uchwala, co następuje:

**§ 1.** Rada Miasta Gdyni pozytywnie opiniuje przedłożony przez Urząd Morski w Gdyni projekt granicy lądowej przystani rybackiej „Gdynia – Oksywie”, stanowiący załącznik do niniejszej uchwały.

**§ 2.** Uchwała wchodzi w życie z dniem podjęcia.

Przewodniczący Rady Miasta Gdyni:  
*S. Szwabski*

---

<sup>1)</sup> Zmiany tekstu jednolitego wymienionej ustawy zostały ogłoszone w Dz. U. z 2002 r. Nr 23, poz. 220, Nr 62, poz. 558, Nr 113, poz. 984, Nr 153, poz. 1271, Nr 214, poz. 1806, z 2003 r. Nr 80, poz. 717, Nr 162, poz. 1568, z 2004 r. Nr 102, poz. 1055, Nr 116, poz. 1203, z 2005 r. Nr 172, poz. 1441, nr 175 poz. 1457; z 2006 r. nr 17 poz. 128, nr 181 poz. 1337; z 2007 r. nr 48 poz. 327, nr 138 poz. 974, nr 173 poz. 1218; z 2008 r. nr 180 poz. 1111, nr 223 poz. 1458; z 2009 r. nr 52 poz. 420, nr 157 poz. 1241; z 2010 nr 28 poz. 142, nr 28 poz. 146, nr 40 poz. 230, nr 106 poz. 675; z 2011 r. nr 21 poz. 113, nr 117 poz. 679, nr 134 poz. 777, nr 217 poz. 1281, nr 149 poz. 887, z 2012 r. poz. 567, z 2013 r. poz. 153.

<sup>2)</sup> Zmiany tekstu jednolitego wymienionej ustawy zostały ogłoszone w Dz. U. z 2003 r. Nr 153, poz. 1502, Nr 170, poz. 1652, z 2004 r. Nr 6, poz. 41, Nr 93, poz. 895, Nr 273, poz. 2703, z 2005 r. Nr 203, poz. 1683, z 2006 r. Nr 220, poz. 1600, Nr 249, poz. 1834, z 2007 r. Nr 21, poz. 125, z 2008 r. Nr 171, poz. 1055, z 2009 r. Nr 92, poz. 753, Nr 98, poz. 817, z 2011 r. Nr 32, poz. 159, Nr 106, poz. 622, Nr 134, poz. 778, Nr 228, poz. 1368, z 2012 r. poz. 951, poz. 1069, z 2013 r. poz. 165.

## UZASADNIENIE

Gmina Miasta Gdyni realizuje, przy wykorzystaniu środków z Europejskiego Funduszu Rybackiego i budżetu państwa w ramach Programu Operacyjnego „Zrównoważony rozwój sektora rybołówstwa i nadbrzeżnych obszarów rybackich 2007 – 2013”, drugi etap inwestycji służącej usprawnieniu funkcjonowania przystani rybackiej w Gdyni – Oksywie. Przedmiotem projektu, którego celem jest poprawa warunków bezpieczeństwa i higieny pracy rybaków w przystani przy wodowaniu i wyciąganiu na brzeg łodzi rybackich, będzie wykonanie wyciągarek łodzi rybackich na plaży w Gdyni – Oksywie, które pracować będą w oparciu o dalbę zwrotną. W ramach inwestycji planuje się również przebudowę, znajdującej się w bardzo złym stanie technicznym, ulicy Osada Rybacka, która stanowi drogę dojazdową do przystani.

W wyniku prac nad przygotowaniem dokumentacji projektowo-kosztorysowej, we współpracy z Urzędem Morskim w Gdyni podjęto rozmowy dotyczące kwestii stabilności skarpy Klifu Oksywskiego i jej umocnienia w związku z planowanym do realizacji II etapem inwestycji. Zgodnie z wykonaną na zlecenie Gminy Miasta Gdyni i przekazaną do Urzędu Morskiego w Gdyni *Dokumentacją geotechniczną dla oceny stateczności skarpy klifu w Oksywiu dla zadania pn.: „Rozbudowa przystani rybackiej w Gdyni – Oksywie – etap II”*, w rejonie istniejącej przystani rybackiej, skarpa (bez rozpoczęcia jakichkolwiek działań inwestycyjnych) jest już obecnie w stanie tworzącym w każdym czasie zagrożenie wystąpienia osuwiska, w szczególności w przypadku wystąpienia sprzyjających temu procesowi zjawisk zewnętrznych (ponadnormatywne opady, roztopy, sztormy, działalność ludzi).

Gmina Miasta Gdyni zwróciła się do Urzędu Morskiego w Gdyni z prośbą o podjęcie działań związanych ze stabilizacją/zabezpieczeniem skarpy Klifu Oksywskiego. Aby zaproponowane działania możliwe były do podjęcia przez Urząd Morski, koniecznym jest ograniczenie granic przystani rybackiej w Oksywiu. Podejmowanie wszelkiej działalności w granicach przystani rybackiej przez podmiot nie będący Zarządcą przystani (Zarządcą jest Gmina Miasta Gdyni) jest niemożliwe.

Mając na uwadze powyższe, Gmina Miasta Gdyni wystąpiła do Urzędu Morskiego w Gdyni z wnioskiem o ustalenie nowej granicy przystani rybackiej Gdynia – Oksywie. Działając na podstawie art. 45 ust. 2 ustawy z dnia 21 marca 1991 r. o obszarach morskich Rzeczypospolitej i administracji morskiej (tekst jedn. Dz. U. z 2003 r. Nr 153, poz. 1502 z późn. zm.) oraz w związku z wnioskiem Gminy Miasta Gdyni o ustalenie nowej granicy przystani rybackiej Gdynia – Oksywie, Urząd Morski w Gdyni wystąpił do Rady Miasta Gdyni z prośbą o zaopiniowanie projektu granicy lądowej przedmiotowej przystani (pismo z dnia 15 marca 2013 r. znak: INZ – 7000/2b/1 – 1/13).

Mając na uwadze powyższe, podjęcie uchwały pozytywnie opiniującej projekt granicy lądowej przystani rybackiej Gdynia – Oksywie w Gdyni jest zasadne.

**RI. 042.18.3.2013**

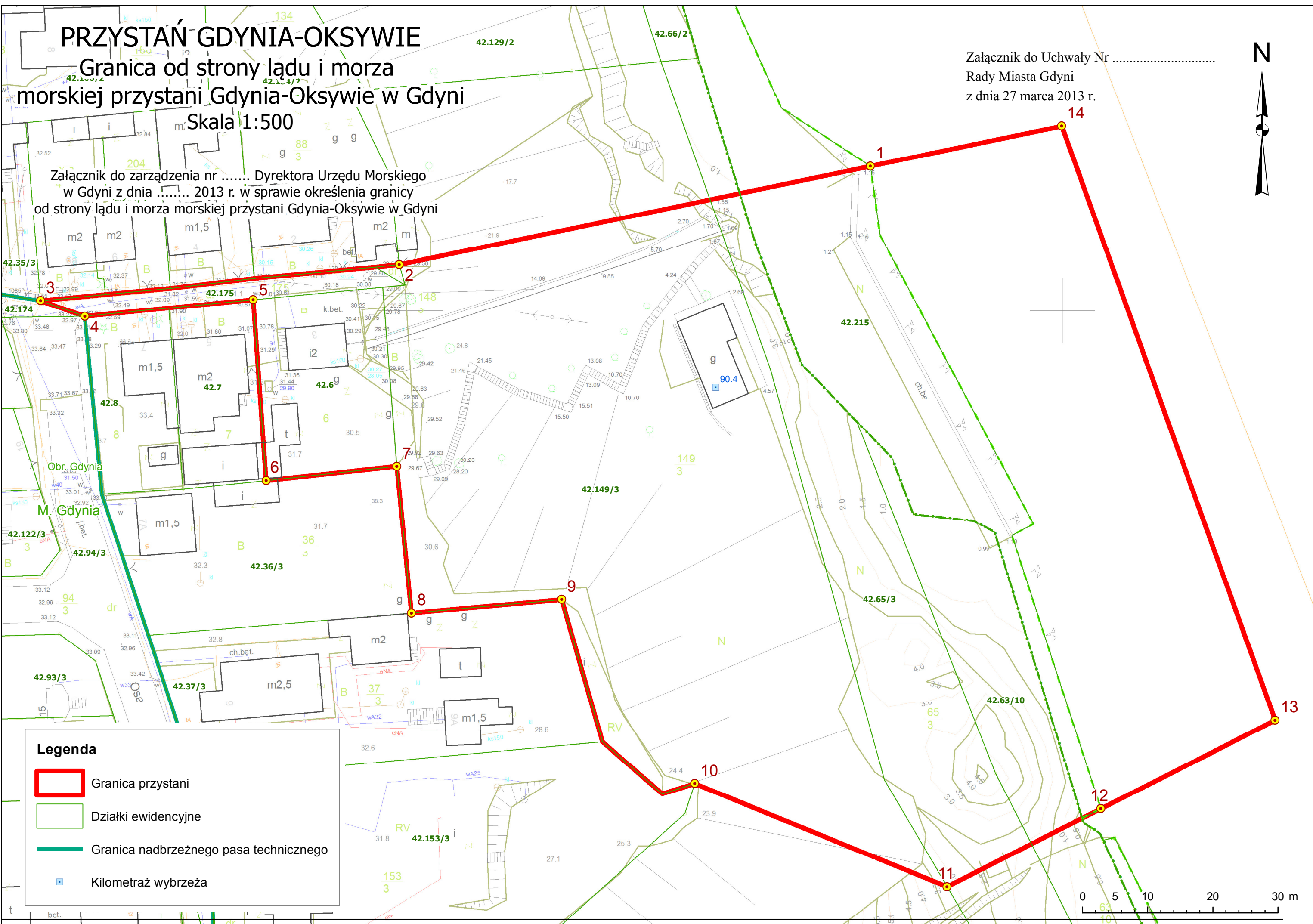
# PRZYSTAŃ GDYNIA-OKSYWIE

Granica od strony lądu i morza  
morskiej przystani Gdynia-Oksywie w Gdyni





m. Skala 1:500

Załącznik do zarządzenia nr ..... Dyrektora Urzędu Morskiego  
w Gdyni z dnia ..... 2013 r. w sprawie określenia granicy  
od strony lądu i morza morskiej przystani Gdynia-Oksywie w Gdyni

Załącznik do Uchwały Nr .....  
Rady Miasta Gdyni  
z dnia 27 marca 2013 r.



**Legenda**

-  Granica przystani
-  Działki ewidencyjne
-  Granica nadbrzeżnego pasa technicznego
-  Kilometraż wybrzeża