

**UCHWAŁA NR .....**

**RADY MIASTA GDYNI**

**z dnia ..... 2013 r.**

**w sprawie oddania w użytkowanie wieczyste części nieruchomości gruntowej położonej przy ul.  
Zacisznej 2A.**

Na podstawie art. 18 ust. 2 pkt 9 lit. „a” ustawy z dnia 8 marca 1990 roku o samorządzie gminnym (tekst jednolity : Dz.U. z 2013r. poz.594 ), art. 13 ust. 1 ustawy z dnia 21 sierpnia 1997 r. o gospodarce nieruchomościami ( tekst jednolity Dz.U. z 2010 r. nr 102 poz. 651 ze zmianami<sup>1)</sup>) - Rada Miasta Gdyni uchwała co następuje:

**§ 1.** Wyraża się zgodę na oddanie w użytkowanie wieczyste zabudowanych nieruchomości opisanych na karcie mapy 73 obręb Gdynia jako działki gruntu: nr 91/1 obszaru 504m<sup>2</sup>, objętej księgą wieczystą KW nr GD1Y/00000752/4; nr 86/3 obszaru 234m<sup>2</sup>, objętej księgą wieczystą KW nr GD1Y/00024222/4 i nr 88/1 obszaru 6m<sup>2</sup>, objętej księgą wieczystą KW nr GD1Y/00027462/9, łącznego obszaru 744m<sup>2</sup>, położonych przy ul. Zacisznej 2A, stanowiących własność Gminy Miasta Gdyni.

**§ 2.** Wykonanie uchwały powierza się Prezydentowi Miasta Gdyni.

**§ 3.** Uchwała wchodzi w życie z dniem podjęcia

Przewodniczący Rady Miasta Gdyni:  
*S. Szwabski*

---

<sup>1)</sup>Zmiany tekstu jednolitego ustawy zostały ogłoszone w Dz. U. z 2010 r. Nr 106 poz. 675, Nr 143 poz. 963, Nr 155 poz. 1043, Nr 197 poz. 1307, Nr 200 poz. 1323; w Dz. U. z 2011 r. Nr 64 poz. 341, Nr 106 poz. 622, Nr 115 poz. 673, Nr 129 poz. 732, Nr 130 poz. 762, Nr 135 poz. 789, 163 poz. 981, Nr 187 poz. 1110, Nr 224 poz. 1337; Dz. U 2012 r. poz. 908, 951, 1529, 1429.

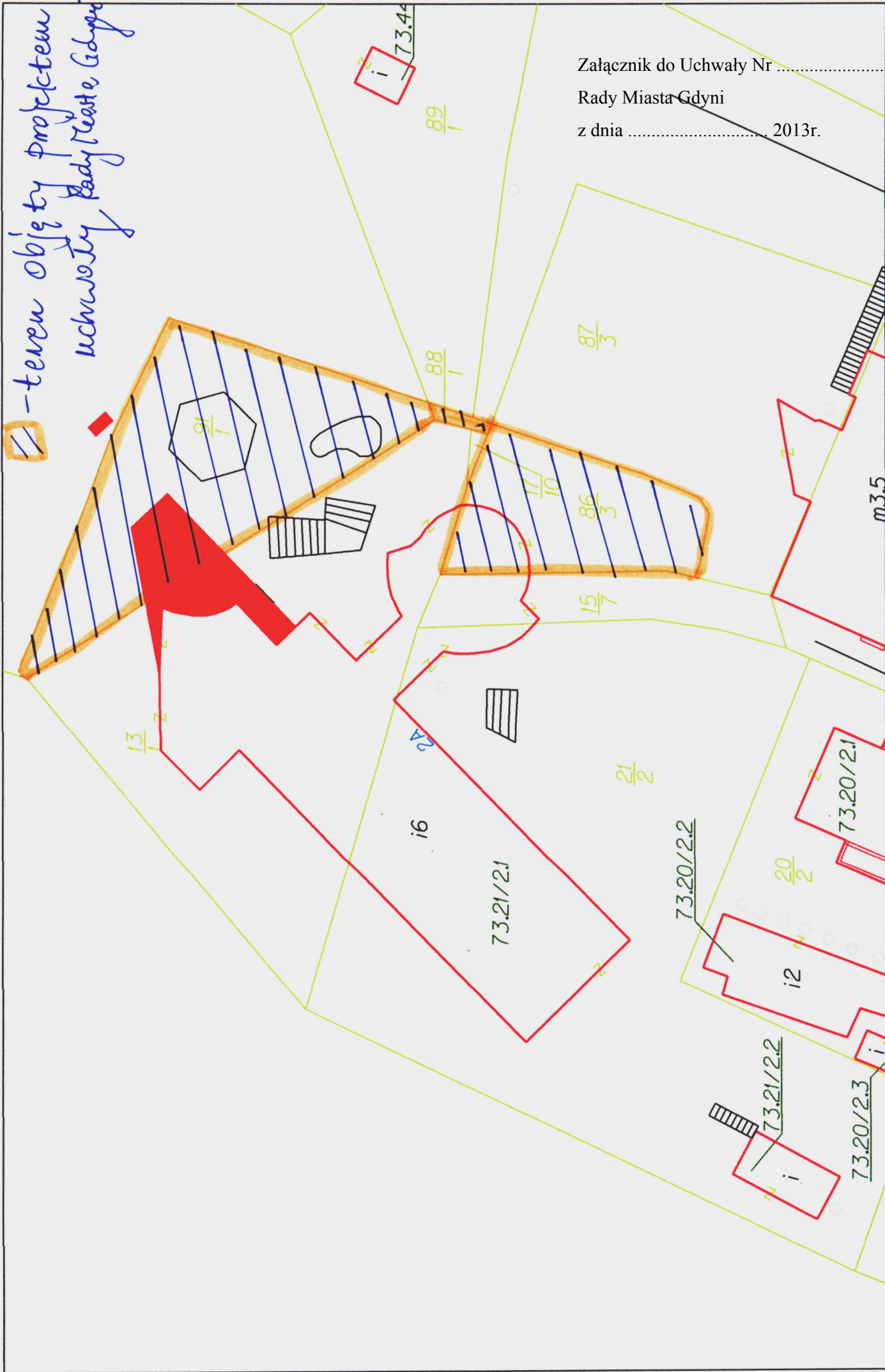
## UZASADNIENIE

Przedmiotem niniejszej uchwały jest wyrażenie zgody na oddanie w użytkowanie wieczyste części nieruchomości stanowiących własność Gminy Miasta Gdyni łącznego obszaru 744m<sup>2</sup>, zabudowanego fragmentem budynku w większości posadowionego na nieruchomości przyległej, w celu poprawy warunków jej zagospodarowania. Zgodnie z obowiązującym planem zagospodarowania przestrzennego części nadmorskiej dzielnicy Orłowo w Gdyni, przyjętym uchwałą nr IV/47/07 Rady Miasta Gdyni z dnia 24 stycznia 2007r. przedmiotowe działki położone są na obszarze oznaczonym symbolem 057 UT – usługi turystyki. Szczegółowe warunki oddania w użytkowanie wieczyste zostaną określone w Zarządzeniu Prezydenta Miasta Gdyni w sprawie określenia warunków oddania gruntu w użytkowanie wieczyste. Zał. mapy dla celów informacyjnych

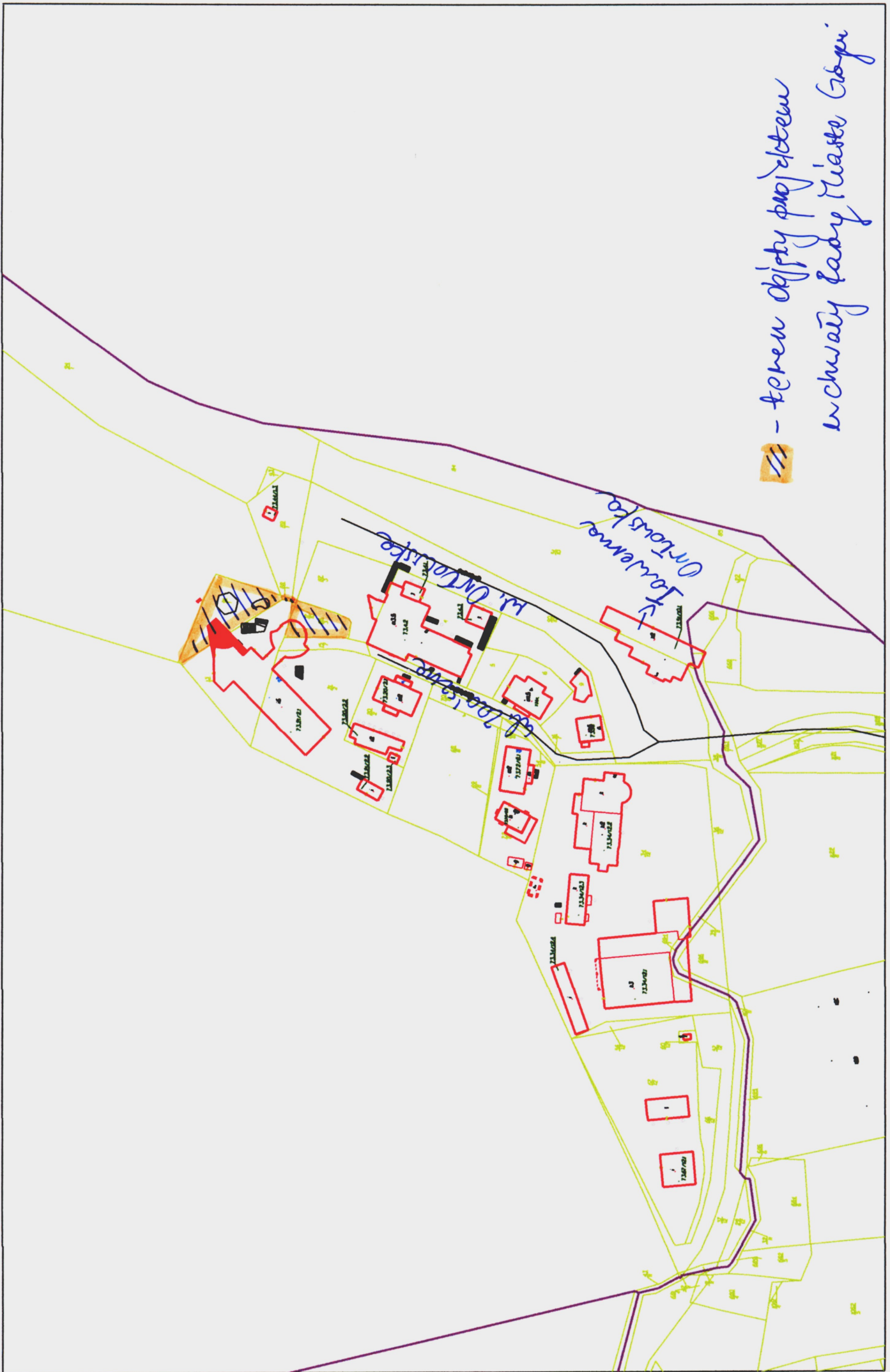
MGZ. 6841.11.2011/KP, tel. 8520


- teren objęty projektem  
uchwały Rady Miasta Gdyni

Załącznik do Uchwały Nr .....  
Rady Miasta Gdyni  
z dnia ..... 2013r.



2013-08-29 09:35:55 mgkpl|Wyrys z mapy ewid. gruntów d/c informacyjnych. Tylko d/c wewn. UM Gdy



 - teren objęty projektem  
 wchwały Rady Miasta Gdyni

2013-08-29 09:34:59 mgkp|Wrys z mapy ewid. gruntów d/c informacyjnych. Tylko d/c wewn. UM Gdy