

UCHWAŁA NR XLV/931/14

RADY MIASTA GDYNI

z dnia 27 sierpnia 2014 r.

zmieniająca uchwałę w sprawie Statutu Dzielnicy Dąbrowa

Na podstawie art. 35 ust. 1 i 3 oraz art. 40 ust. 2 pkt 1 ustawy z dnia 8 marca 1990 r. o samorządzie gminnym (Dz. U. z 2013 r., poz. 594 z późn. zm.¹⁾) uchwała się, co następuje:

§ 1. W uchwale nr XXIII/509/04 Rady Miasta Gdyni z dnia 22 września 2004 r. w sprawie Statutu Dzielnicy Dąbrowa (MRMG z 2004 r., Nr 46 poz. 243 z późn. zm.²⁾) w załączniku pt. „Statut Dzielnicy Dąbrowa” wprowadza się następujące zmiany:

- 1) załącznik nr 1, o którym mowa w § 1 ust. 2 statutu, stanowiący mapę określającą przebieg granicy Dzielnicy, otrzymuje brzmienie jak w załączniku do niniejszej uchwały;
- 2) § 1 ust. 3 otrzymuje brzmienie:
„3. Obszar dzielnicy wyznaczają granice przebiegające:
 - 1) od strony zachodniej – wzdłuż granicy administracyjnej miasta Gdyni (z gminą Żukowo);
 - 2) od strony północnej, wschodniej i południowej – po północnej stronie rzeki Kaczej, po wschodniej stronie Obwodnicy Trójmiasta i wzdłuż ul. Chwaszczyńskiej.”.

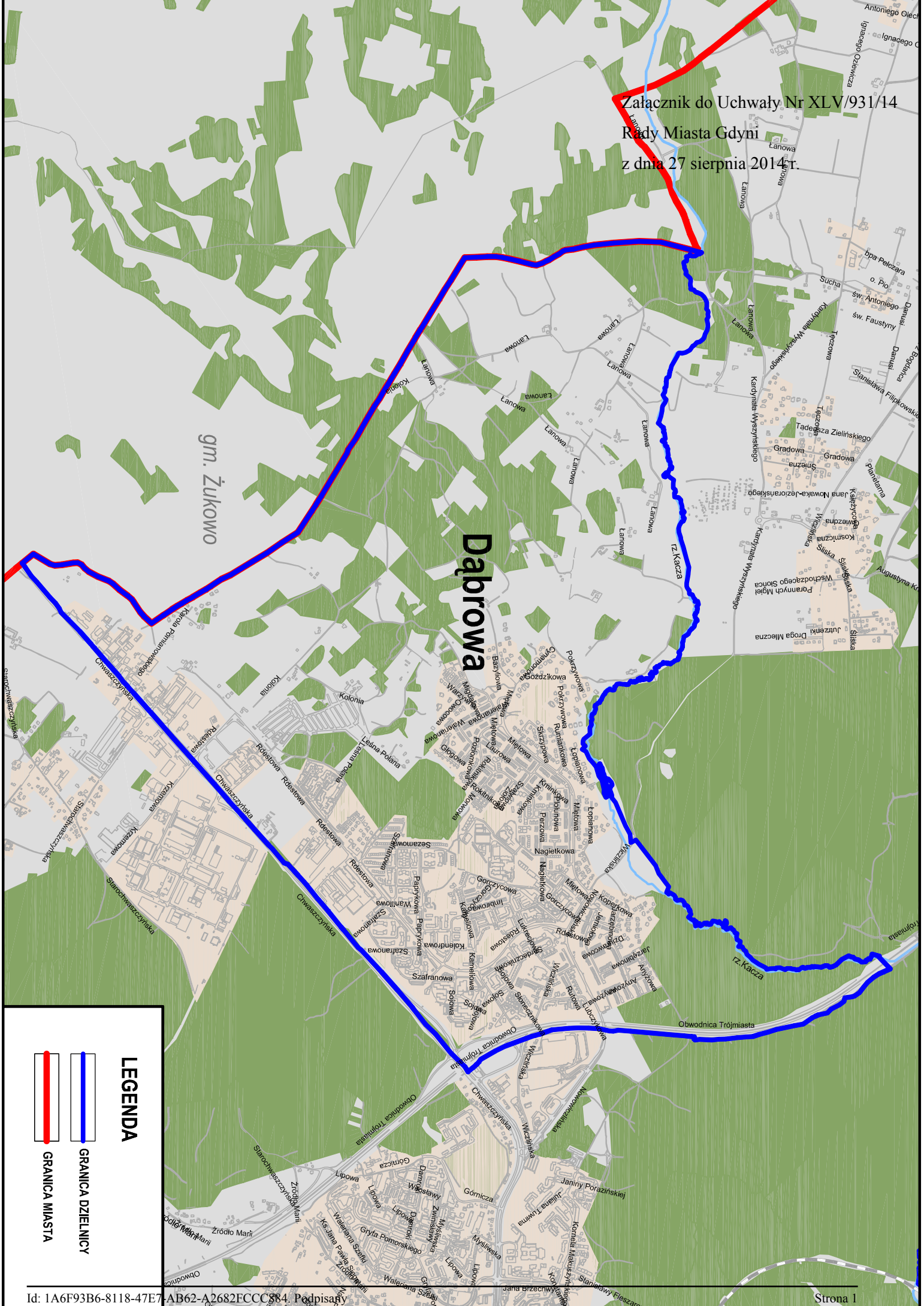
§ 2. Uchwała podlega ogłoszeniu w Dzienniku Urzędowym Województwa Pomorskiego i wchodzi w życie z dniem najbliższych wyborów do rad gmin.

Przewodniczący Rady Miasta:
S. Szwabski



¹⁾ Zmiany tekstu jednolitego wymienionej ustawy zostały ogłoszone w Dz. U. z 2013 r., poz. 645, 1318 oraz z 2014 r., poz. 379.

²⁾ Zmiany niniejszej uchwały zostały ogłoszone w MRMG z 2008 r., Nr 3, poz. 5 oraz z 2010 r., nr 20, poz. 233 i Nr 23, poz. 306.

Załącznik do Uchwały Nr XLV/931/14
Rady Miasta Gdyni
z dnia 27 sierpnia 2014r.



LEGENDA

	GRANICA MIASTA
	GRANICA DZIELNICY