

UCHWAŁA NR XLV/938/14

RADY MIASTA GDYNI

z dnia 27 sierpnia 2014 r.

zmieniająca uchwałę w sprawie Statutu Dzielnicy Obłuże

Na podstawie art. 35 ust. 1 i 3 oraz art. 40 ust. 2 pkt 1 ustawy z dnia 8 marca 1990 r. o samorządzie gminnym (Dz. U. z 2013 r., poz. 594 z późn. zm.¹⁾) uchwała się, co następuje:

§ 1. W uchwale nr XXIII/502/04 Rady Miasta Gdyni z dnia 22 września 2004 r. w sprawie Statutu Dzielnicy Obłuże (MRMG z 2004 r., Nr 39 poz. 236 z późn. zm.²⁾) w załączniku pt. „Statut Dzielnicy Obłuże” wprowadza się następujące zmiany:

- 1) załącznik nr 1, o którym mowa w § 1 ust. 2 statutu, stanowiący mapę określającą przebieg granicy Dzielnicy, otrzymuje brzmienie jak w załączniku do niniejszej uchwały;
- 2) § 1 ust. 3 otrzymuje brzmienie:
„3. Obszar dzielnicy wyznaczają granice przebiegające:
 - 1) od strony północnej – wzdłuż granicy administracyjnej miasta Gdyni (z gminą Kosakowo);
 - 2) od strony wschodniej – po zachodniej stronie ul. Zielonej, na zachód po północnej stronie ul. Płk. S. Dąbka, po wschodniej stronie ulic Benisławskiego i Nasypowej do terenów kolejowych (LK 228);
 - 3) od strony południowej – wzdłuż terenów kolejowych (LK 228);
 - 4) od strony zachodniej – od linii kolejowej (LK 228) na północ do ul. Adm. J. Unruga na wysokości wiaduktu kolejowego, następnie wzdłuż terenów kolejowych (linia kolejowa prowadząca do lotniska) do granicy administracyjnej miasta Gdyni (z gminą Kosakowo).”.

§ 2. Uchwała podlega ogłoszeniu w Dzienniku Urzędowym Województwa Pomorskiego i wchodzi w życie z dniem najbliższych wyborów do rad gmin.

Przewodniczący Rady Miasta:
S. Szwabski

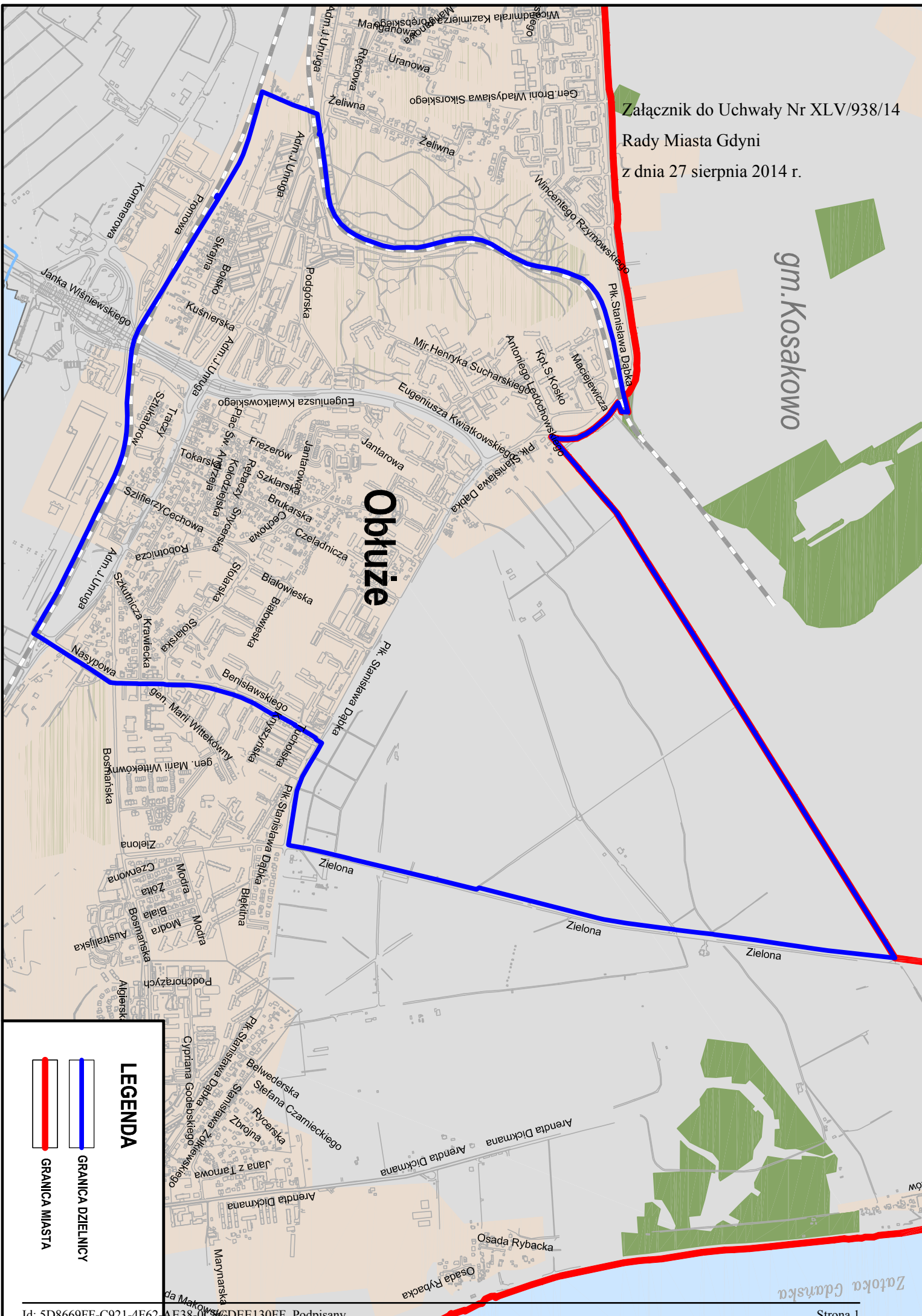
¹⁾Zmiany tekstu jednolitego wymienionej ustawy zostały ogłoszone w Dz. U. z 2013 r., poz. 645, 1318 oraz z 2014 r., poz. 379.

²⁾Zmiany niniejszej uchwały zostały ogłoszone w MRMG z 2008 r., Nr 3, poz. 5 oraz z 2010 r., nr 20, poz. 227 i Nr 23, poz. 299.


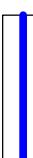
Załącznik do Uchwały Nr XLV/938/14
 Rady Miasta Gdyni
 z dnia 27 sierpnia 2014 r.

gm. Kosakowo

Obłuze



LEGENDA

-  GRANICA MIASTA
-  GRANICA DZIELNICY