

UCHWAŁA NR XLV/958/14

RADY MIASTA GDYNI

z dnia 27 sierpnia 2014 r.

w sprawie pozbawienia niektórych dróg położonych na terenie Gminy Miasta Gdyni kategorii drogi powiatowej oraz zaliczenia ich do kategorii dróg gminnych i ustalenia przebiegu

Na podstawie art. 12 ust. 11 i art. 92 ust. 1 pkt 1 ustawy z dnia 5 czerwca 1998 r. o samorządzie powiatowym (t.j. Dz. U. z 2013 r., poz. 595 ze zm.¹⁾), art. 18 ust. 2 pkt 15 ustawy z dnia 8 marca 1990 r. o samorządzie gminnym (t.j. Dz. U. z 2013 r., poz. 594 ze zm.²⁾) oraz art. 7 ust. 2, ust. 3 i art. 10 ust. 1, ust. 2, ust. 3 w związku z art. 6a ust. 2 ustawy z dnia 21 marca 1985 r. o drogach publicznych (t.j. Dz. U. z 2013 r., poz. 260 ze zm.³⁾), w porozumieniu z Zarządem Województwa Pomorskiego, po zasięgnięciu opinii Prezydentów Miast Gdyni, Gdańska i Sopotu oraz Zarządów Powiatów Kartuskiego, Puckiego i Wejherowskiego Rada Miasta Gdyni uchwała, co następuje:

§ 1. Pozbawia się niżej wymienione odcinki dróg położonych na terenie Gminy Miasta Gdyni kategorii dróg powiatowych, w celu zaliczenia ich do kategorii dróg gminnych:

- 1) droga nr 1412G ul. Kartuska – na odcinku od ul. Jaskółczej do ul. Skarbka,
- 2) droga nr 1617G ul. Bernarda Chrzanowskiego – na odcinku od ul. Tadeusza Wendy do ul. Warsztatowej,
- 3) droga nr 1634G ul. Demptowska – cały odcinek drogi powiatowej,
- 4) droga nr 1635G ul. Powstania Śląskiego – cały odcinek drogi powiatowej,
- 5) droga nr 1639G ul. Łowicka – cały odcinek drogi powiatowej,
- 6) droga nr 1640G ul. Orłowska – cały odcinek drogi powiatowej,
- 7) droga nr 1643G ul. Gryfa Pomorskiego – cały odcinek drogi powiatowej.

§ 2. Zalicza się drogi wymienione w § 1 do kategorii dróg gminnych.

§ 3. Ustala się następujący przebieg dróg wymienionych w § 1:

- 1) ul. Kartuska – od ul. Jaskółczej do ul. Skarbka,
- 2) ul. Bernarda Chrzanowskiego – od ul. Tadeusza Wendy do ul. Warsztatowej,
- 3) ul. Demptowska – od ul. Kartuskiej do ul. Zwierzynieckiej,
- 4) ul. Powstania Śląskiego – od ul. Powstania Wielkopolskiego do ul. Powstania Wielkopolskiego,
- 5) ul. Łowicka – od ul. Wielkopolskiej do ul. Olkuskiej,
- 6) ul. Orłowska – od ul. Klonowej do zakończenia bez przejazdu,
- 7) ul. Gryfa pomorskiego – od ul. Chwaszczyńskiej do ul. Waleriana Szeferki.

§ 4. Położenie i przebieg dróg wymienionych w § 1 określa sześć załączników graficznych do niniejszej uchwały.

§ 5. Wykonanie Uchwały powierza się Prezydentowi Miasta Gdyni.

¹⁾ Zmiany tekstu jednolitego zostały ogłoszone w Dz.U.2013.645, Dz.U.2014.379;

²⁾ Zmiany tekstu jednolitego zostały ogłoszone w Dz.U.2013.645; Dz.U.2013.1318; Dz.U.2014.379;

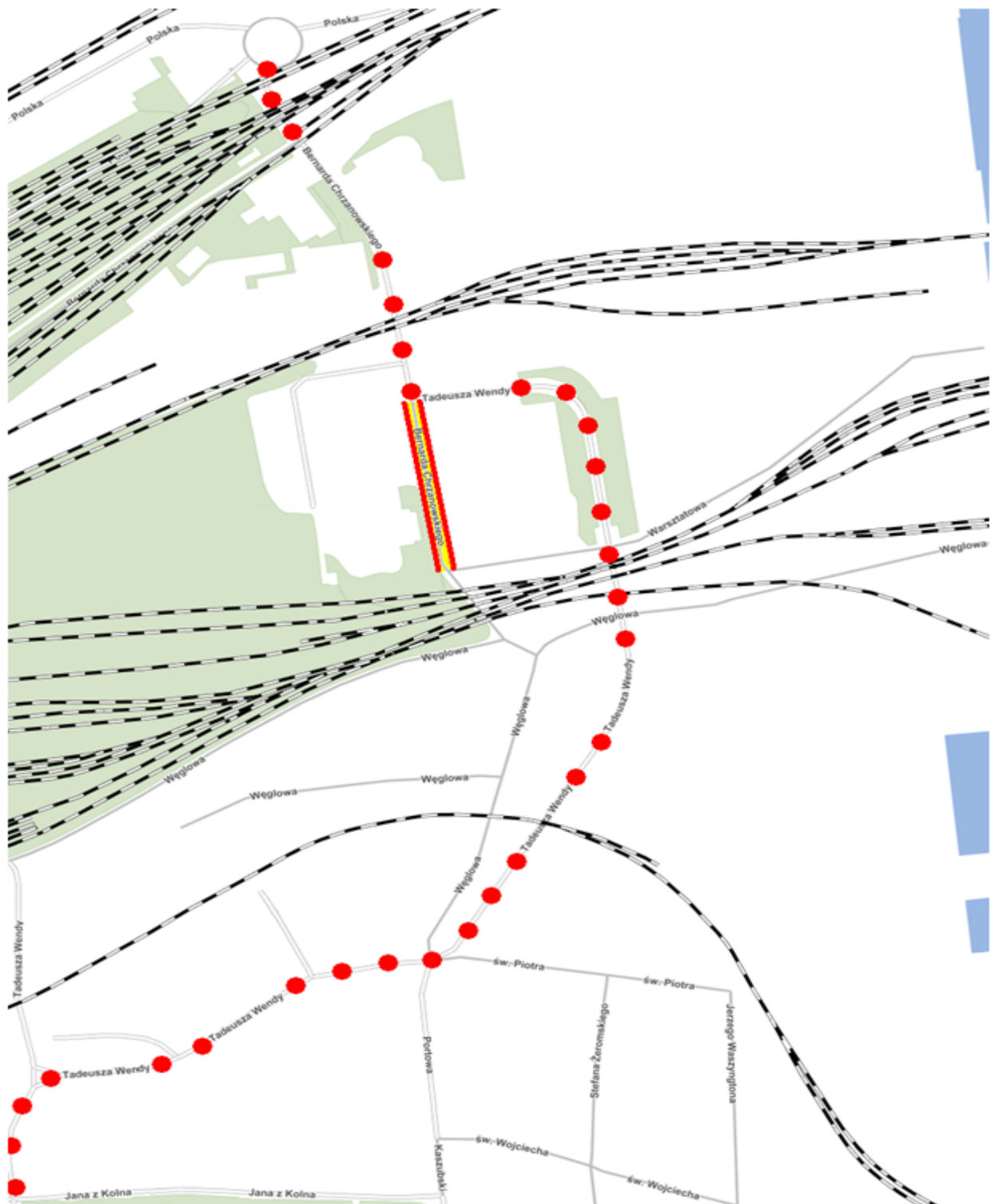
³⁾ Zmiany tekstu jednolitego zostały ogłoszone w Dz.U.2013.843; Dz.U.2013.1543; Dz.U.2014.659;


§ 6. Uchwała wchodzi w życie po upływie 14 dni od dnia jej ogłoszenia w Dzienniku Urzędowym Województwa Pomorskiego, z mocą obowiązującą od dnia 1 stycznia 2015 roku.

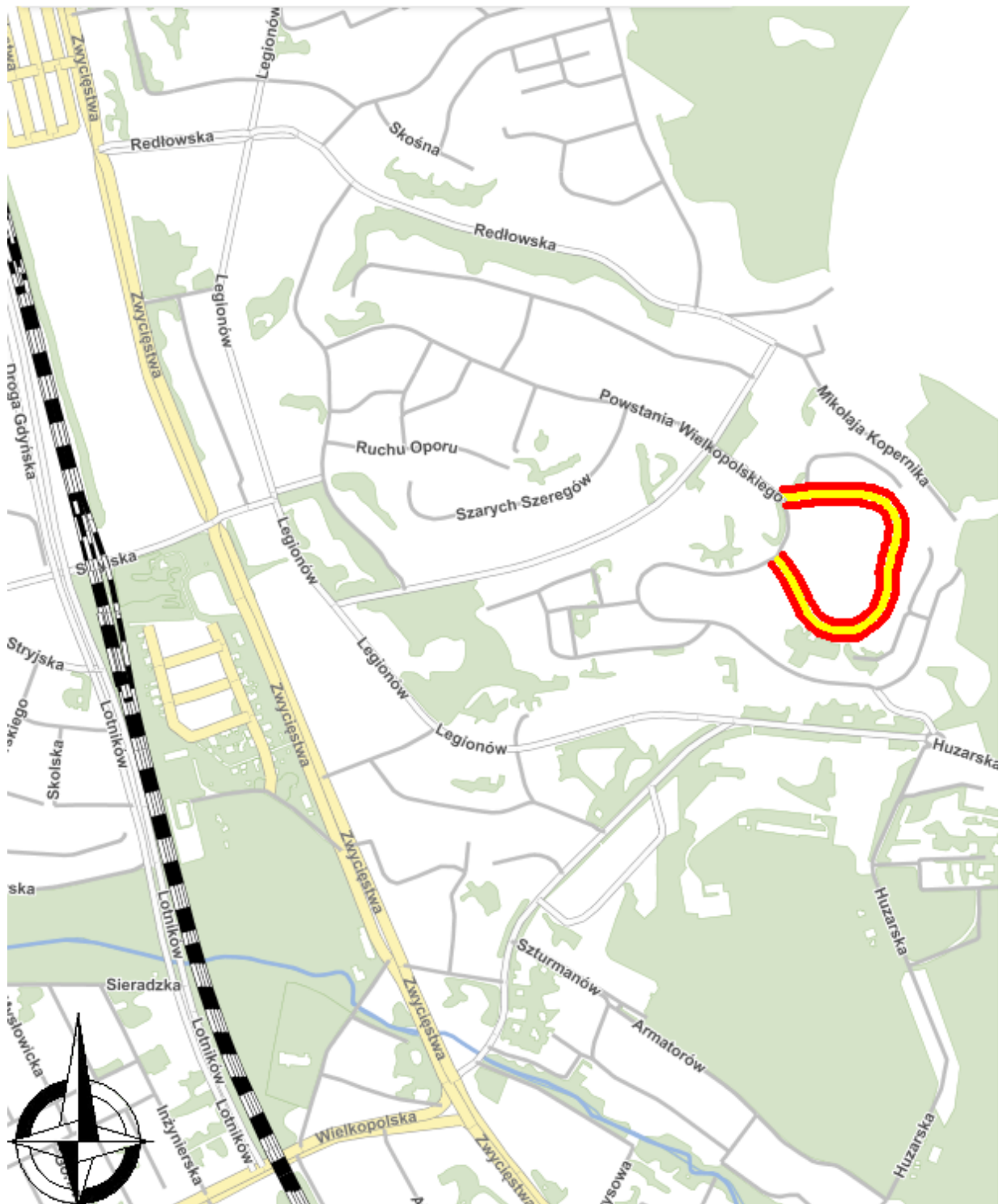
Przewodniczący Rady Miasta Gdyni


dr inż. Stanisław Szwabski

- ● — droga powiatowa nr 1617G w Gdyni
- ▬ — odcinek ul. Bernarda Chrzanowskiego w Gdyni przewidziany do pozbawienia kategorii drogi powiatowej (od ul. Tadeusza Wendy do ul. Warsztatowej)




 – ul. Powstania Śląskiego w Gdyni
(od ul. Powstania Wielkopolskiego do ul. Powstania Wielkopolskiego)




 – ul. Łowicka w Gdyni
(od ul. Wielkopolskiej do ul. Olkuskiej)



 – ul. Orłowska w Gdyni
(od ul. Klonowej do zakończenia bez przejazdu)



 – ul. Gryfa Pomorskiego w Gdyni
(od ul. Chwaszczyńskiej do ul. Waleriana Szeferki)



Dokument podpisany bezpiecznym podpisem elektronicznym

Podpis: Signature-1700055499

Imię: Stanisław Bogdan

Nazwisko: Szwabski

Instytucja: Urząd Miasta Gdyni

Województwo:

Miejscowość:

Data podpisu: 27 sierpnia 2014 r.

Zakres podpisu: Cały dokument