

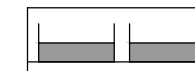

MIEJSCOWY PLAN ZAGOSPODAROWANIA PRZESTRZENNEGO CZĘŚCI DZIELNIC WITOMINO-RADIOSTACJA I WITOMINO-LEŚNICZÓWKA W GDYNI, REJON SCHRONISKA DLA BEZDOMNYCH ZWIERZĄT "CIAPKOWO"

RYSUNEK PLANU, skala 1 : 1000

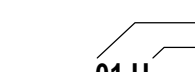

2002

OZNACZENIA


USTALENIA PLANU

-  GRANICE OBSZARU OBJĘTEGO PLANEM MIEJSCOWYM
-  LINIE ROZGRANICZAJĄCE TERENY O RÓŻNYM PRZEZNACZENIU LUB RÓŻNYCH ZASADACH ZAGOSPODAROWANIA


OZNACZENIA IDENTYFIKACYJNE ORAZ PRZEZNACZENIE TERENÓW W LINIACH ROZGRANICZAJĄCYCH

-  SYMBOL CYFROWY - NUMER TERENU
-  SYMBOL LITEROWO - CYFROWY - PRZEZNACZENIE TERENU

TERENY ZABUDOWY USŁUGOWEJ

-  ZABUDOWA USŁUGOWA

TERENY ZIELENI I WÓD

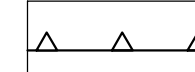
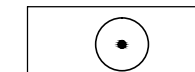



-  ZALESIENIA


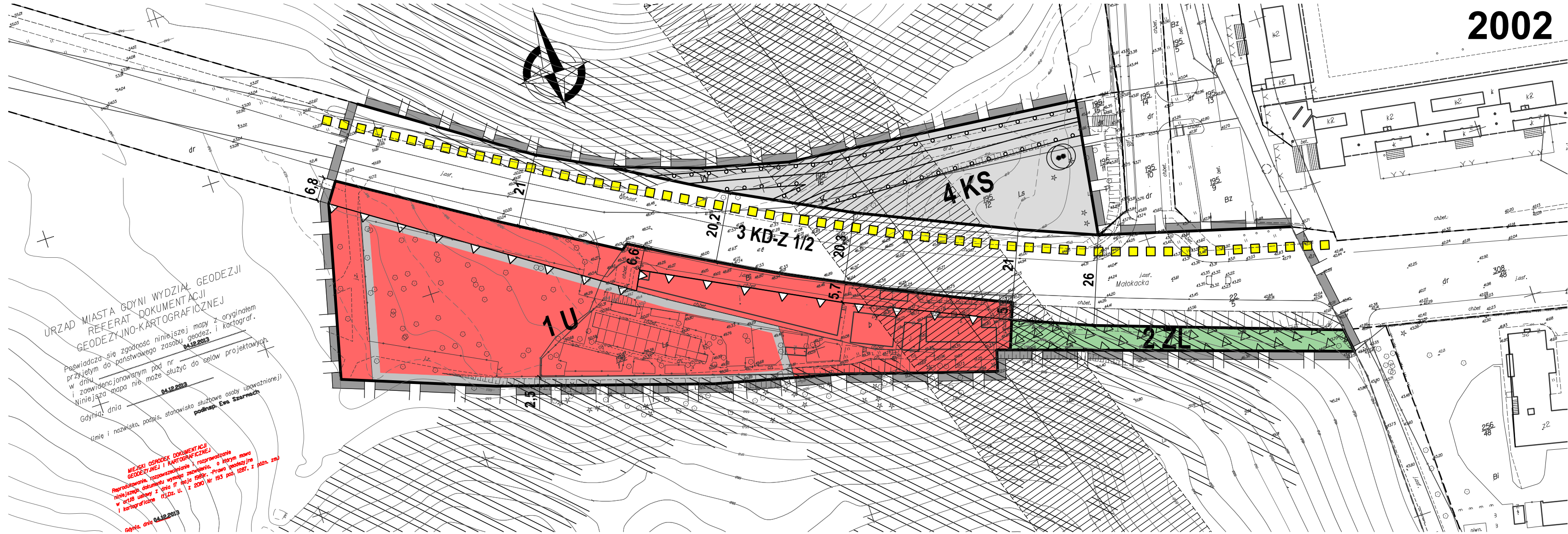
TERENY KOMUNIKACJI

-  DROGI I ULICE ZBIORCZE


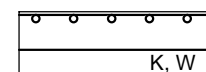
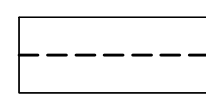
-  TERENY URZĄDZEŃ KOMUNIKACJI SAMOCHODOWEJ

WYRÓŻNIONE ZASADY ZABUDOWY I ZAGOSPODAROWANIA TERENU

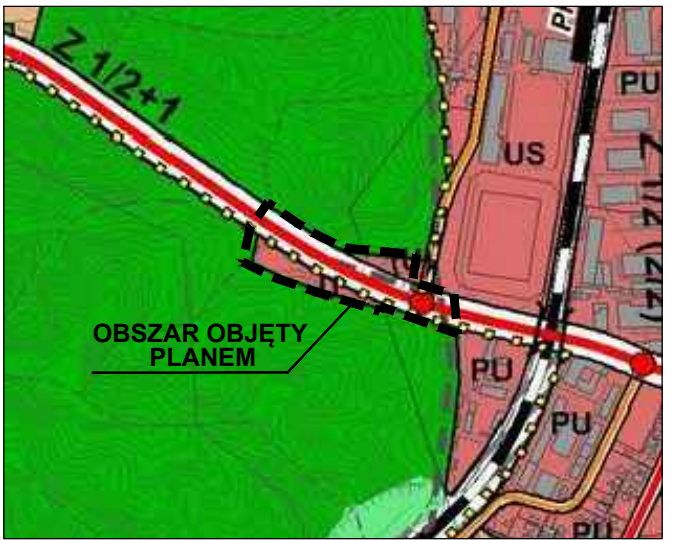
-  NIEPRZEKRACZALNE LINIE ZABUDOWY
-  DRZEWA OBJĘTE OCHRONĄ ZACHOWAWCZĄ
-  OBSZARY POTENCJALNIE NARAŻONE NA OSUWANIE SIĘ MAS ZIEMNYCH
-  GŁÓWNE TRASY ROWEROWE (PRZEBIEG ORIENTACYJNY)
-  STREFA DOPUSZCZALNEJ LOKALIZACJI POMIESZCZEŃ, BOKSÓW I WYBIEGÓW DLA ZWIERZĄT









INFORMACJE

-  LINIE ELEKTROENERGETYCZNE WYSOKIEGO NAPIĘCIA 110 KV WRAZ ZE STREFAMI OGRANICZEŃ (GRANICE STREFY ORIENTACYJNE - DO UŚCISLENIA W OPRACOWANIACH REALIZACYJNYCH NA PODSTAWIE PRZEPISÓW SZCZEGÓLNYCH)
-  GRANICE STREF OGRANICZEŃ DLA ZABUDOWY I ZAGOSPODAROWANIA TERENU OD INNYCH OBIEKTÓW INFRASTRUKTURY TECHNICZNEJ K - KANALIZACJI SANITARNEJ W - KANAŁU MAGISTRALI WODOCIECIOWEJ
-  LINIE ROZGRANICZAJĄCE TERENY O RÓŻNYM PRZEZNACZENIU LUB RÓŻNYCH ZASADACH ZAGOSPODAROWANIA POZA GRANICAMI OBSZARU OBJĘTEGO PLANEM

WYRYS ZE STUDIUM UWARUNKOWAŃ I KIERUNKÓW ZAGOSPODAROWANIA PRZESTRZENNEGO GDYNI UCHWALONEGO UCHWAŁĄ NR XVII/400/08 RADY MIASTA GDYNI Z DNIA 27 LUTEGO 2008 R., ZMIENIONEGO UCHWAŁĄ NR XXXVII/799/14 RADY MIASTA GDYNI Z DNIA 15 STYCZNIA 2014 R.



- #### LEGENDA
- STRUKTURA PRZESTRZENNA - KIERUNKI ZMIAN STREFY FUNKCJONALNE**
-  strefa śródmieścia
- ELEMENTY WSPÓLTWORZĄCE SYSTEM PRZYRODNICZY MIASTA**
-  tereny leśne w granicach Gdyni
- STRUKTURA FUNKCJONALNA - KIERUNKI ZMIAN W PRZEZNACZENIU TERENÓW (U), (M2)... tereny planowanego rozwoju**
- TERENY USŁUG I TERENY WIELOFUNKCYJNE**
-  tereny usług z dopuszczeniem obiektów handlowych o pow. sprzedaży do 2000 m²
- TERENY OBIEKTÓW I URZĄDZEŃ KOMUNIKACJI (przedstawione na rysunku schematy projektowanych węzłów mają charakter poglądowy i nie należy uznawać ich za przesądzone)**
-  drogi zbiorcze - klasy Z (linią przerywaną oznaczono przebieg wariantowy)
 -  ważniejsze lokalne trasy rowerowe

 BIURO PLANOWANIA PRZESTRZENNEGO MIASTA GDYNI ul. T. Wendy 7/9, 81-341 Gdynia		
MIEJSCOWY PLAN ZAGOSPODAROWANIA PRZESTRZENNEGO CZĘŚCI DZIELNIC WITOMINO-RADIOSTACJA I WITOMINO-LEŚNICZÓWKA W GDYNI, REJON SCHRONISKA DLA BEZDOMNYCH ZWIERZĄT "CIAPKOWO"		
NAZWA RYSUNKU		RYSUNEK PLANU
PROJEKTANT	mgr inż. arch. Alicja Kowalska POIU nr G 138/2002	(podpis)
ZESPÓŁ PROJEKTOWY	mgr inż. arch. Justyna Sobczak-Kozłowska	(podpis)
INFRASTRUKTURA TECHNICZNA	inż. Danuta Stojaczyk mgr inż. Anna Butkiewicz	(podpis)
ŚRODOWISKO	mgr Paweł Sagiń mgr Gabriela Fiułowska	(podpis)
DYREKTOR BIURA	mgr inż. arch. Marek Karzyński upr. urbanistyczne nr 1662, POIU nr G 151/2002	(podpis)
PLAN NR	2002	DATA
DATA	wrzesień 2014	SKALA
SKALA	1:1000	NR RYS.
NR RYS.	1	