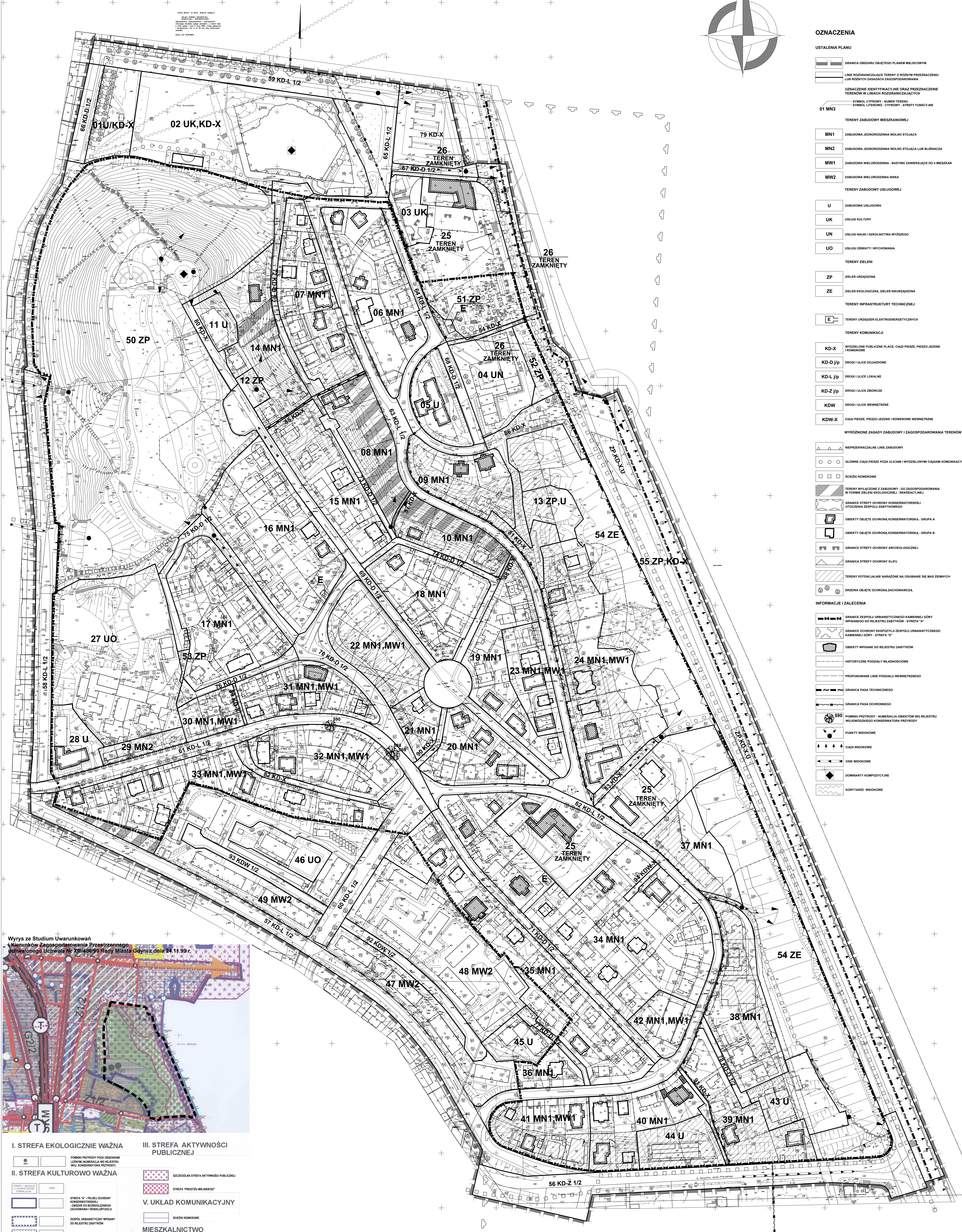



# MIEJSCOWY PLAN ZAGOSPODAROWANIA PRZESTRZENNEGO KAMIENNEJ GÓRY W GDYNI

1201

RYSUNEK PLANU skala 1 : 1000

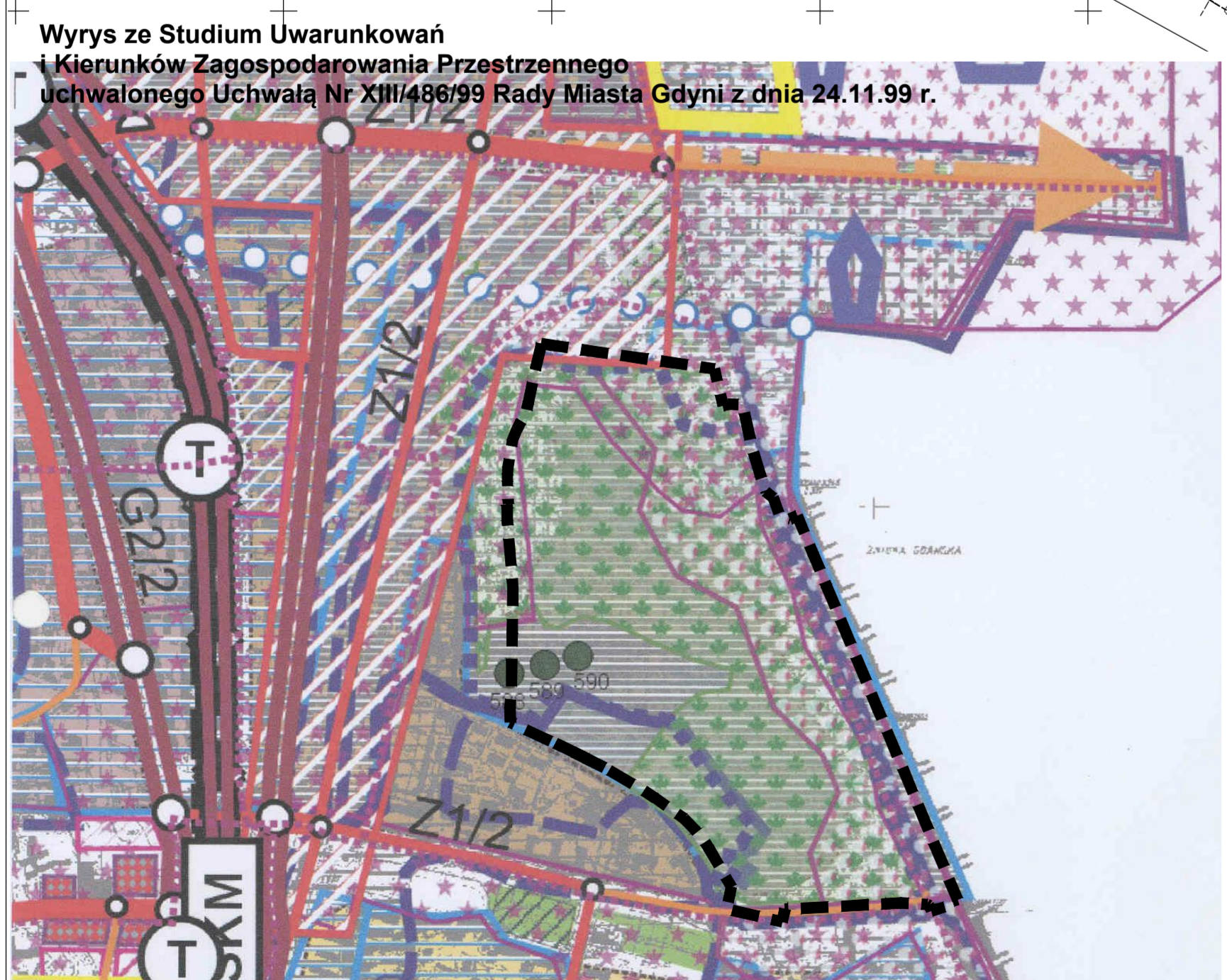


## OZNACZENIA

### USTALENIA PLANU

- GRANICA OBSZARU OBJĘTEGO PLANEM MIEJSCOWYM
  - LINE ROZGRANICZAJĄCE TERENY O RÓŻNYM PRZEZNACZENIU LUB RÓŻNYCH ZABADACH ZAGOSPODAROWANIA
  - OZNACZENIE IDENTYFIKACYJNE ORAZ PRZEZNACZENIE TERENÓW W LINIACH ROZGRANICZAJĄCYCH
  - SYMBOL CYFROWY - NUMER TERENU
  - SYMBOL LITEROWY - CYFROWY - STREFA FUNKCYJNE
- 01 MN3**
- TERENY ZABUDOWY MIESZKANIOWEJ**
- MN1 ZABUDOWA JEDNORODZINNA WOLNO STOJĄCA
  - MN2 ZABUDOWA JEDNORODZINNA WOLNO STOJĄCA LUB BUDYNKA
  - MW1 ZABUDOWA WIELORODZINNA - BUDYNKI ZAMIERKANE DO 4 MIESZKAŃ
  - MW2 ZABUDOWA WIELORODZINNA NISKA
- TERENY ZABUDOWY USŁUGOWEJ**
- U ZABUDOWA USŁUGOWA
  - UK USŁUGI KULTURY
  - UN USŁUGI NAUKI I SZKOLNICTWA WYŻSZEJ
  - UO USŁUGI OSWIATY I WYCHOWANIA
- TERENY ZIELENI**
- ZP ZIELEN URZĄDZONA
  - ZE ZIELEN EKOLOGICZNA, ZIELEN NIEURZĄDZONA
- TERENY INFRASTRUKTURY TECHNICZNEJ**
- E TERENY URZĄDZEN ELEKTROENERGETYCZNYCH
- TERENY KOMUNIKACJI**
- KD-X WYDZIELONE PUBLICZNE PLACI, CIĄGI PIEZEL, PIEZO JEZIO I ROWEROWE
  - KD-D j/p DROGI I ULICE DOJAZDOWE
  - KD-L j/p DROGI I ULICE LOKALNE
  - KD-Z j/p DROGI I ULICE ZBIORCZE
  - KDW DROGI I ULICE WEWNĘTRZNE
  - KDW-X CIĄGI PIEZEL, PIEZO JEZIO I ROWEROWE WEWNĘTRZNE
- WYRÓŻNIONE ZASADY ZABUDOWY I ZAGOSPODAROWANIA TERENÓW**

- NIERZĘKACZALNE LINIE ZABUDOWY
  - GŁÓWNE CIĄGI PIEZEL POZA ULICAMI I WYDZIELONYMI CIĄGAMI KOMUNIKACYJNYMI
  - SZCZĘŚLIWYCI
  - TERENY WYŁĄCZONE Z ZABUDOWY - DO ZAGOSPODAROWANIA W FORMIE ZIELENI EKOLOGICZNEJ - REKREACYJNEJ
  - GRANICE STREFY OCHRONY KONSERWATORSKIEJ OTOCZENIA ZESPÓŁU ZABYTKOWEGO
  - OBIEKTY OCHRONY KONSERWATORSKIEJ - GRUPA A
  - OBIEKTY OCHRONY KONSERWATORSKIEJ - GRUPA B
  - GRANICE STREFY OCHRONY ARCHEOLOGICZNEJ
  - GRANICA STREFY OCHRONY KLIFU
  - TERENY POTENCJALNIE NARAŻONE NA OSGANIANIE SIĘ MAS ZIEMNYCH
  - DRZEWA OCHRONA ZACHOWAWCZA
- INFORMACJE I ZALECENIA**
- GRANICE ZESPÓŁU URBANISTYCZNEGO KAMIENNEJ GÓRY WPISANEGO DO REJESTRU ZABYTKÓW - STREFA "A"
  - GRANICE OCHRONY EKSPOZYCJA ZESPÓŁU URBANISTYCZNEGO KAMIENNEJ GÓRY - STREFA "E"
  - OBIEKTY WPISANE DO REJESTRU ZABYTKÓW
  - HISTORYCZNE PODZIAŁY WŁASNOŚCIOWE
  - PROPONOWANE LINIE PODZIAŁU WEWNĘTRZNEGO
  - GRANICA PASA TECHNICZNEGO
  - GRANICA PASA OCHRONNEGO
  - PODKI PRZYRODY - NUMERACJA OBIEKTÓW W REJESTRU WOJEWÓDZIEGO KONSERWATORIA PRZYRODY
  - PUNKTY WIDOKOWE
  - CIĄGI WIDOKOWE
  - OSIE WIDOKOWE
  - DOBRYMIERY KOMPETYCYJNE
  - KORYTARZE WIDOKOWE



- Wyrys ze Studium Uwarunkowań i Kierunków Zagospodarowania Przestrzennego uchwalonego Uchwałą Nr XXIII/496/99 Rady Miasta Gdyni z dnia 24.11.99 r.
- I. STREFA EKOLOGICZNIE WAŻNA**
  - II. STREFA KULTUROWA WAŻNA**
  - III. STREFA AKTYWNOŚCI PUBLICZNEJ**
  - IV. STREFA OCHRONY KONSERWATORSKIEJ**
  - V. UKŁAD KOMUNIKACYJNY**
  - MIESZKALNICTWO**
  - USŁUGI**



ZALĄCZNIK NR 1 DO UCHWAŁY NR XXXII/754/05  
RADY MIASTA GDYNI Z DNIA 22 CZERWCA 2005 R.

URZĄD MIASTA GDYNI WYDZIAŁ URBANISTYKI Alja Mieszkańca Piłsudskiego 52/54 81-382 Gdynia	
MIEJSCOWY PLAN ZAGOSPODAROWANIA PRZESTRZENNEGO KAMIENNEJ GÓRY W GDYNI	
NAZWA WYDZIAŁU	RYTSUNEK PLANU
GŁÓWNY PROJEKTANT	MGR INŻ. ARCH. WANDA KACZYŃSKA ul. Słoneczna 11-16B
OPRACOWANIE	MGR INŻ. ARCH. WANDA KACZYŃSKA MGR INŻ. ARCH. JACEK PODWÓDOWSKI MGR INŻ. ARCH. ALINA GAŚCIECH MGR INŻ. ARCH. JAN T. KOSOBORSKI ul. 17 PRZYBYŁI
URZĄD KONSERWATORZY	MGR INŻ. ARCH. JAN T. KOSOBORSKI ul. 17 PRZYBYŁI
SPRACOWNIK PRZEKONCZĄCY	DR HAB. WACŁAW PRZEDKOŃCZAK ul. Wesoła 10A/11, 81-100 Gdynia
NACZELNIK WYDZIAŁU	MGR INŻ. ARCH. WANDA KACZYŃSKA
DATA	MAJ 2005
SKALA	1:1000