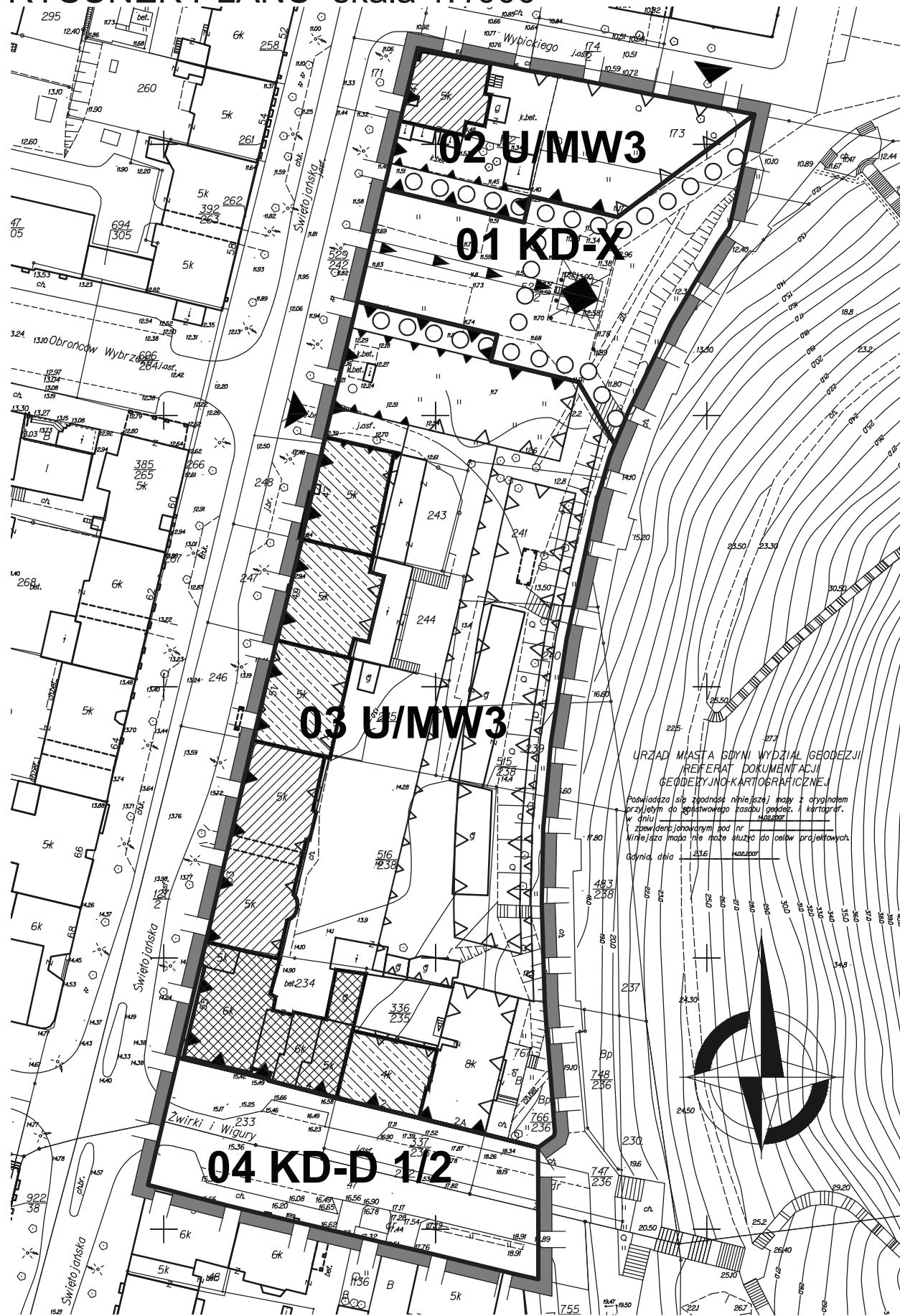


MIEJSCOWY PLAN ZAGOSPODAROWANIA PRZESTRZENNEGO CZĘŚCI DZIELNICY ŚRÓDMIEŚCIE W GDYNI, REJON ULIC ŻWIRKI I WIGURY, ŚWIĘTOJAŃSKIEJ I WYBICKIEGO RYSUNEK PLANU skala 1:1000

1102



OZNACZENIA

USTALENIA PLANU

GRANICA OBSZARU OBJĘTEGO PLANEM MIEJSCOWYM

LINIE ROZGRANICZAJĄCE TERENY O RÓŻNYM PRZEZNACZENIU
LUB RÓŻNYCH ZASADACH ZAGOSPODAROWANIA

OZNACZENIE IDENTYFIKACYJNE OKREŚLAJĄCE PRZEZNACZENIE
TERENÓW W LINIACH ROZGRANICZAJĄCYCH

SYMBOL CYFROWY - NUMER TERENU
SYMBOL LITEROWO - CYFROWY - PRZEZNACZENIE TERENU

01 MW3

TERENY ZABUDOWY MIESZKANIOWEJ

MW3

ZABUDOWA WIELORODZINNA

TERENY ZABUDOWY USŁUGOWEJ

U

ZABUDOWA USŁUGOWA

TERENY KOMUNIKACJI

KD-D j/p

DROGI I ULICE DOJAZDOWE

KD-X

WYDZIELONE PUBLICZNE PLACE, CIĄGI PIESZO-
JEZDNE I ROWEROWE

WYRÓŻNIONE ZASADY ZABUDOWY I ZAGOSPODAROWANIA TERENU

OBOWIĄZUJĄCE LINIE ZABUDOWY

OBOWIĄZUJĄCE LINIE ZABUDOWY NA POZIOMIE PARTERU

NIEPRZEKRACZALNE LINIE ZABUDOWY

NIEPRZEKRACZALNE LINIE ZABUDOWY DLA
PARTEROWEJ ZABUDOWY GARAŻOWEJ

KIERUNKI PRZEBIEGÓW OGÓLNODESTĘPNYCH CIĄGÓW PIESZYCH

OBIEKTY O WYSOKICH WALORACH KULTUROWYCH (A) /
OBIEKTY O WALORACH KULTUROWYCH (B)

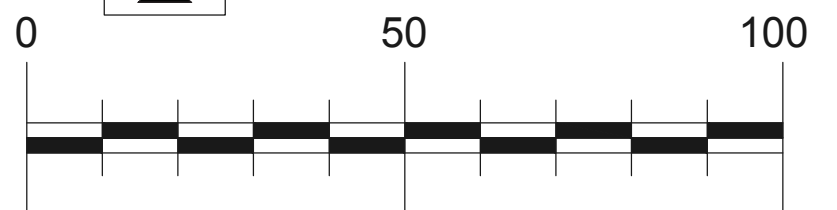
INFORMACJE I ZALECENIA

OBIEKTY WPISANE DO REJESTRU ZABYTKÓW

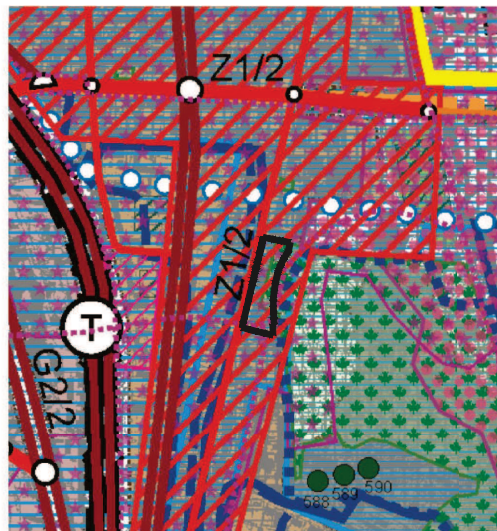
OSIE KOMPOZYCYJNE - OŚ SYMETRII KOMPOZYCJI SKWERU
TAJNEGO HUFCA HARCERZY

DOMINANTA KOMPOZYCYJNA - "POMNIK GDYŃSKICH HARCERZY"

WJAZD NA TEREN



ZAŁĄCZNIK NR 1 DO UCHWAŁY NR XV/355/07 RADY MIASTA GDYNI
Z DNIA 19 GRUDNIA 2007 R.



MIESZKALNICTWO

RESTRUKTURYZACJA DOSTOSOWAWCA MIESZKALNICTWA
DO ŚRÓDMIEJSKIEGO CHARAKTERU OBSZARU

USŁUGI

KONCENTRACJA USŁUG ŚRÓDMIEJSKICH

II. STREFA KULTUROWO WAŻNA

STREFA "A" - PEŁNEJ OCHRONY
KONSERWATORSKIEJ
- OBSZAR DO BEZWZGLĘDNEGO
ZACHOWANIA I REWALORYZACJI

STREFA "B" - POŚREDNIEJ OCHRONY
KONSERWATORSKIEJ W ZAKRESIE
UTRZYMANIA ZASADNICZYCH ELEMENTÓW
ROZPLANOWANIA ISTNIEJĄCEJ SUBSTANCJI
O WARTOŚCIACH KULTUROWYCH

ZESPÓŁY OGRODOWE I PARKOWE
(WG REJESTRU
WOJ. KONSERWATORA ZABYTKÓW)

OBSZARY ŚCISLEJ OCHRONY
I RESTYTUCJI ZASOBÓW

OBSZARY PEŁNEJ OCHRONY
ELEMENTÓW NAJCENNIJSZYCH
Z DOPUSZCZENIEM PRZEKSZTAŁCEŃ
I UZUPEŁNIEN

III. STREFA AKTYWNOŚCI PUBLICZNEJ

V. UKŁAD KOMUNIKACYJNY

ULICA GŁÓWNA - S, GP, G

ULICA ZBIORCZA - Z

ŚCIEŻKI ROWEROWE

		BIURO PLANOWANIA PRZESTRZENNEGO MIASTA GDYNI ul. T. Wendy 7/9 81-341 Gdynia	
MIEJSCOWY PLAN ZAGOSPODAROWANIA PRZESTRZENNEGO CZĘŚCI DZIELNICY ŚRÓDMIEŚCIE W GDYNI, REJON ULIC ŻWIRKI I WIGURY, ŚWIĘTOJAŃSKIEJ I WYBICKIEGO		1102	
NAZWA RYSUNKU		RYSUNEK PLANU	
GLÓWNY PROJEKTANT	MGR INŻ. ARCH. MAREK KARZYŃSKI upr. urbanistyczne nr 1662, POIU nr G 151/2002		
OPRACOWANIE	MGR INŻ. ARCH. ANITA BANASZAK		
INŻYNIERIA MIEJSKA	MGR INŻ. ELŻBIETA PIEŚLA upr. nr 255/69		
UZBROJENIE TERENU - ELEKTROENERGETYKA	MGR INŻ. PIOTR ZIELIŃSKI		
ŚRODOWISKO	MGR PAWEŁ SĄGIN MGR MACIEJ ROGOCZ		
DYREKTOR BIURA	MGR INŻ. ARCH. MAREK KARZYŃSKI upr. urbanistyczne nr 1662, POIU nr G 151/2002		
DATA	GRUDZIEŃ 2007	SKALA	1:1000
		NR RYS.	1