Gdynia Rodzinna zaprasza

RODZINNY PRZEWODNIK PO GDYNI

Danuta Ślipy

SPIS TREŚCI

CZĘŚĆ I
To, co dzieci lubią w Gdyni najbardziej
strona 3

CZĘŚĆ II
Rodzinne spacery po Gdyni
strona 13

CZĘŚĆ III
Niezwykłe domy gdyńskie
strona 25

CZĘŚĆ IV
Rodzinnie w muzeum
strona 31

CZĘŚĆ V
Rodzinne punkty na mapie Gdyni
strona 41

CZĘŚĆ VI
Ciekawostki
strona 51

CZĘŚĆ VII
Dobre rodzinne adresy
strona 59

Legenda:

- Informacje praktyczne
- SKM
- Trolejbus
- Autobus
- Cennik

Na samym początku zapraszamy Was na stronę internetową poświęconą aktywnościom w rodzinnym gronie, które oferuje miasto Gdynia. Warto tu zajrzeć, gdy zawitacie do Gdyni – na pewno każdy znajdzie coś dla siebie. W kalendarium czekają na Was informacje o najciekawszych wydarzeniach dla dzieci, rodziców i opiekunów, organizowanych przez różne instytucje, organizacje pozarządowe i nie tylko. Przydadzą Wam się również linki do klubów rodzica, bazy gdyńskich placów zabaw i najważniejsze rodzinne kontakty. Znajdziecie tu wszystko, co warto wiedzieć o Gdyni rodzinnej.

Rodzinna strona Gdyni

www.gdyniarodzinna.pl

Inspiracje:

Zwiedźcie Gdynię z darmową aplikacją Gdynia City Guide. Można ją pobrać bezpłatnie w sklepach:

Download on the App Store
Android app on Google play
Windows Store

Zajrzyjcie do całorocznej Informacji Turystycznej przy ul. 10 Lutego 24. Znajdziecie tam przewodniki, mapy i wydawnictwa na temat Gdyni. Zapytajcie o bezpłatne mapki spacerowe z cyklu Rodzinne Spacery po Gdyni. Możecie się też zaopatrzyć w gdyńskie pamiątki - kubki, magnesy, pocztówki lub książki. To ważne miejsce dla każdego podróżnika.

Podróżując po mieście, skorzystajcie z aplikacji jakdojade.pl, która podpowie Wam najbardziej dogodne połączenia komunikacją miejską.

Sprawdźcie inne strony internetowe o Gdyni:
- gdynia.pl
- gdyniaturystyczna.pl
- modernizmgdyni.pl
- kulinarnagdynia.pl
- legendamorska.pl
- haletargowegdynia.pl

Część 1

To, co dzieci lubią w Gdyni najbardziej

Piaskowy Plac Zabaw

„Do krocset fur beczek!!!" – krzyknijcie donośnie niczym Jack Sparrow, stojąc na pokładzie olbrzymiego statku pirackiego. Potem poprawcie kapelusz, pożegnajcie załogę i opuśćcie pokład fantazyjnie zakręconą zjeżdżalnią, lądując bosymi stopami prosto na złocistym piasku. To się dopiero nazywa zejść na ląd. A co potem? Wybór należy tylko do was, ale ostrzegamy – nie jest on łatwy. Małe i duże huśtawki, kolejne zakręcone zjazdy, tunele, wspinaczka skałkowa, ciuchcia, kręciołki, pajęcza sieć, drabinki, piaskownica. O czym mowa? O tym, co dzieci lubią najbardziej. O najpopularniejszym gdyńskim placu zabaw, który znajduje się przy plaży miejskiej, nad samym morzem. Lubicie radosną zabawę na świeżym powietrzu? Plac zabaw na was czeka! Możecie także przynieść ze sobą latawiec – to świetne miejsce do puszczania latawców!

Informacje praktyczne
- adres: Gdynia Śródmieście
- miejsce dostępne dla dziecięcych wózków
- dojazd samochodem ul. Zawiszy Czarnego

	numer	przystanek
		Gdynia Główna
	20, 21, 22, 23, 24, 25, 28, 29, 30	Skwer Kościuszki – InfoBox

Placów zabaw Gdynia ma więcej. Ich pełną listę znajdziecie na stronie: http://www.gdyniarodzinna.pl/place-zabaw/

NAUKA PRZEZ ZABAWĘ

A gdyby tak móc samemu wszystkiego dotknąć i spróbować, wylać, dolać i przelać, powąchać i wytropić, rozkręcić i zakręcić? Takie niezwykłe miejsce znajdziesz w Gdyni! Nauka przez eksperymentowanie i zabawę jest możliwa w Centrum Nauki Experyment, które jest jak pudełko pełne niespodzianek! Tyle że tu zaskakują, inspirują i motywują liczne doświadczenia i zabawy na czterech głównych wystawach – Akcja: Człowiek, Drzewo Życia, Hydroświat i Niewidoczne siły. Jeśli chcecie przeżyć trzęsienie ziemi, podnieść ręką samochód, zmierzyć swój donośny krzyk, sprawdzić, jak widzą zwierzęta czy poleżeć na kolcach niczym fakir, koniecznie się tu wybierzcie.

BILETY

www.experyment.gdynia.pl

Informacje praktyczne
- adres: al. Zwycięstwa 96/98
- miejsce dostępne dla dziecięcych wózków
- wstęp płatny/zniżki dla rodzin/poniedziałki nieczynne
- dojazd samochodem

	numer	przystanek
		Gdynia Redłowo
	21, 23, 24, 26, 27, 29	Centrum Nauki Experyment

Część I
Akwarium Gdyńskie

Żółw czy jaszczur?

To morskie zoo zachwyca wszystkich! Akwarium to nie tylko okazy roślin i zwierząt wód słono- i słodkowodnych takich jak rekiny, piranie, koniki morskie czy niezwykłe koralowce. To także szereg badań naukowych i działalność edukacyjna popularyzująca wiedzę o morzu. Do tego można tu przeżyć wyjątkową przygodę z Piratem Herbatnikiem i jego skradzionymi perłami. Wystarczy wypożyczyć multimedialny przewodnik, by nie tylko zdobyć cenną wiedzą o florze i faunie wód Morza Bałtyckiego oraz innych rejonów świata, ale także, a może przede wszystkim, świetnie się bawić. Warto więc przyjść do Akwarium i przybić pazur... żółwiowi jaszczurowatemu. I jeszcze jedno! W całym Akwarium jest aż 141 tysięcy litrów wody!

Informacje praktyczne

- adres: al. Jana Pawła II 1
- w Akwarium znajduje się winda
- miejsce dostępne dla dziecięcych wózków
- wstęp płatny/zniżki dla rodzin
- na terenie Akwarium można bezpłatnie wypożyczyć wózek do przewożenia dzieci
- dojazd samochodem na parking przy Akwarium

	numer	przystanek
		Gdynia Główna
	20, 21, 22, 23, 24, 25, 28, 29, 30	Skwer Kościuszki - InfoBox
	21	Przystań Żeglugi

BILETY

www.akwarium.gdynia.pl

Część I
Kolejka na Kamienną Górę

KOLEJKĄ W POSZUKIWANIU PANORAMY GDYNI

Na najwyższy szczyt w samym sercu miasta może wspiąć się każdy. Na własnych nogach lub też nowoczesną kolejką torowo-linową, która jest dużą atrakcją szczególnie dla dzieci. Znajduje się na placu Grunwaldzkim i prowadzi na Kamienną Górę, najmniejszą, ale najbardziej elegancką dzielnicę Gdyni. To stąd, z najwyższego punktu mającego dokładnie 49,8 metrów n.p.m., rozciąga się piękna panorama miasta i niezwykły widok na Zatokę Gdańską, a przy dobrej pogodzie również na Półwysep Helski. Można nacieszyć oko także widokiem na port. W 1920 roku inż. Tadeusz Wenda uznał, że najlepszym miejscem na port będzie równina nadmorska między Kępą Oksywską a Kamienną Górą. Przedsięwzięcie wsparł ówczesny minister przemysłu Eugeniusz Kwiatkowski. Dzięki temu wieś rolniczo-rybacka Gdynia stała się bardzo szybko dużym miastem. Po Kamiennej Górze warto także pospacerować. Jest tu przyjemny park, gdzie latem można posłuchać koncertów muzyki klasycznej, jest kolorowy plac zabaw i przepięknie ukwiecone rabaty. To świetne miejsce na rodzinny piknik.

Informacje praktyczne

- adres: pl. Grunwaldzki 1
- miejsce dostępne dla dziecięcych wózków
- dobre miejsce na rodzinny piknik
- wstęp bezpłatny
- dojazd samochodem na parking podziemny pod placem Grunwaldzkim, wjazd od ul. J. Wybickiego

	numer	przystanek
		Gdynia Główna
	20, 21, 22, 23, 24, 25, 28, 29, 30	Skwer Kościuszki - InfoBox

Część I
Rybki na Bulwarze Nadmorskim im. Feliksa Nowowiejskiego

Legenda o gdyńskich rybkach

Jednym z ulubionych miejsc spacerowych turystów oraz mieszkańców Gdyni jest Bulwar Nadmorski. Z pewnością jest tak za sprawą przepięknych morskich widoków, jakie się z niego roztaczają. Przechadzając się, korzystając z siłowni, jeżdżąc na rolkach czy rowerze można tu jednocześnie odpoczywać w ruchu, a przy dobrej pogodzie zobaczyć statki na redzie czy Półwysep Helski. Są też odważni, którzy stąd podziwiają morze podczas sztormu. Bulwar to przecież nie tylko miejsce rekreacji, ale także falochron chroniący stromy brzeg przed działaniem fal morskich. Ma całkowitą długość prawie dwóch kilometrów. Każdy znajdzie tu przestrzeń dla siebie. Także miłośnicy smacznej kuchni oraz sztuki. Niebanalną dekorację stanowią rzeźby rozmieszczone w różnych jego częściach.

Najbardziej znaną są „Gdyńskie rybki", czyli odlew z metalu autorstwa Adama Smolany przedstawiający trzy flądry. Czy są to zwykłe ryby, czy może kryje się za tym coś więcej... Jakaś niezwykła historia, legenda, a może historia miłosna? Dowiecie się, zaglądając do Książeczki Gdynieczki „Legenda o gdyńskich rybkach" Patrycji Wojtkowiak-Skóry. Tę oraz inne z tej serii możecie znaleźć w Muzeum Miasta Gdyni, w filiach Miejskiej Biblioteki Publicznej lub na stronie www.gdyniarodzinna.pl. Na motywach tej historii Grupa Teatralna Scena 138 z Centrum Kultury w Gdyni przygotowała rodzinny spektakl „Rybki. Historia gdyńskiej miłości". Przedstawienie grano przez dwa sezony od sierpnia 2016 do kwietnia 2018 roku. I jeszcze zagadka dla Was: dowiedzcie się, kim był Feliks Nowowiejski.

Informacje praktyczne
- miejsce dostępne dla dziecięcych wózków
- dobre miejsce na rodzinny piknik
- dojazd samochodem ul. Zawiszy Czarnego lub al. Piłsudskiego

	numer	przystanek
		Gdynia Główna
	20, 21, 22, 23, 24, 25, 28, 29, 30	Skwer Kościuszki - Infobox

Część I
Adventure Park Gdynia Kolibki

Domki ukryte w koronach drzew

Niezwykłe kolorowe domki ukryte wśród wysokich drzew to ulubiona zabawa młodszych dzieci w Adventure Park Kolibki. Rodzice mogą im towarzyszyć. Atrakcją jest też zbieranie pieczątek na specjalnej pocztówce, którą można zabrać ze sobą na pamiątkę. Park linowy, quady, jazda konna, paintball, tyrolka, tor komandosa, strzelnica i wiele innych atrakcji znajduje się w jednym miejscu, specjalnie dla wszystkich, którzy kochają przygodę, adrenalinę i sport.

Informacje praktyczne
- adres: ul. Bernadowska 1
- miejsce dostępne dla dziecięcych wózków
- dobre miejsce na rodzinny piknik
- dojazd samochodem ul. Bernadowską

	numer	przystanek
		Gdynia Orłowo
	21, 31	Bernadowska
	G, S	Kolibki

BILETY
www.adventurepark.pl

PLAŻA, SŁOŃCE I WODA

Plaża Śródmieście to jedna z gdyńskich plaż, które dzieci kochają najbardziej. Ma to, czego potrzeba do w pełni udanego wypoczynku nad morzem. Ratowników, punkt pomocy medycznej, boisko do siatkówki plażowej, liczne punkty gastronomiczne, prysznice, ale przede wszystkim złocisty piasek, wodę i słońce. Można zatem budować tu prawdziwe piaskowe twierdze, tunele i fosy, zakopać po szyję brata, siostrę czy tatę, przeskakiwać fale i łapać promienie słoneczne. Wyobraźcie sobie, że tu w okolicy już ponad 100 lat temu kąpieli morskich zażywały dzieci z całej Polski. W 1904 roku powstało Gdyńskie Towarzystwo Kąpieli Bałtyckich, które wybudowało Dom Kuracyjny z pomostem o długości 50 metrów. Od tej pory zaczęło tu przybywać coraz więcej letników. Dobrej zabawy!

Informacje praktyczne
- adres: Gdynia Śródmieście
- miejsce dostępne dla dziecięcych wózków
- dojazd samochodem od ul. Zawiszy Czarnego

	numer	przystanek
		Gdynia Główna
	20, 21, 22, 23, 24, 25, 28, 29, 30	Skwer Kościuszki - InfoBox

Miejsce na Twoje notatki



Część II

Rodzinne spacery po Gdyni

Informacje praktyczne

- góra Donas leży na trasie znakowanego szlaku pieszego koloru żółtego nazywanego Szlakiem Trójmiejskim
- miejsce dostępne dla dziecięcych wózków, na czas wejścia na taras widokowy wózek dziecięcy można zostawić pod wieżą
- dobre miejsce na rodzinny piknik
- spacer od pętli trolejbusowej przy ul. Miętowej na górę Donas zajmuje około 50 minut, od przystanku Giełda Towarowa około 1 godziny
- taras widokowy czynny jest od kwietnia do końca października od 8.00 do 18.00
- wstęp bezpłatny
- ażurowa konstrukcja wieży może nie być komfortowa dla osób z lękiem wysokości
- dojazd samochodem od ul. Łanowej lub Rewerendy i Bazyliowej

	numer	przystanek
	24, 31 23, 27, 31	Dąbrowa Miętowa
	K, R, X, 121, 171, 181	Giełda Towarowa



Gdynia z lotu ptaka

Być może trudno to sobie wyobrazić, ale dawno temu na Pomorze przybyła Królowa Śniegu i zamieniła te tereny w prawdziwą krainę lodu. Czy to prawda? Rzeczywiście była tu wielka kraina lodu, ale to za sprawą ostatniego zlodowacenia Polski kilkanaście tysięcy lat temu. Pozostawiło ono po sobie mnóstwo wzniesień, jezior, stawów i oczek wodnych. Mówi się, że Gdynia jest jednym z najbardziej górzystych miast w Polsce. Jest gdzie jeździć na sankach! I tak się składa, że w całym Trójmieście to właśnie Gdynia ma najwyższe wzniesienie. To góra Donas na gdyńskim osiedlu Dąbrowa, która ma 205,6 metrów n.p.m. Na jej szczycie znajduje się wysoka na 70 metrów wieża widokowa o konstrukcji stalowej. Na wysokości 26,5 metra mieści się taras widokowy, który jest czynny od początku kwietnia do końca października. Warto wdrapać się na wieżę i spojrzeć na Gdynię z lotu ptaka. Z tarasu rozciągają się przepiękne widoki na Gdynię, Zatokę Gdańską i okolice. Można tu dotrzeć znakowanym szlakiem pieszym koloru żółtego. Jest on częścią Szlaku Trójmiejskiego, prowadzącego z Dworca PKP w Gdyni do Dworca PKS w Gdańsku.

I na spacer, i na rower

Jeśli lubicie spacery albo przejażdżki rowerowe, to ten punkt na mapie jest dla Was! Źródło Marii jest często odwiedzane przez mieszkańców Wielkiego Kacka, jednej z najstarszych gdyńskich dzielnic. Nic dziwnego, bo to bardzo przyjemne miejsce na krótki wypoczynek podczas wyprawy po Trójmiejskim Parku Krajobrazowym. Można zabrać ze sobą rower, hulajnogę lub rolki. Znajdują się tu ławeczki, oczko wodne z bijącym źródełkiem, od którego pochodzi nazwa tego miejsca oraz figura Matki Boskiej Niepokalanie Poczętej, wzniesiona jako wotum w podzięce za cud, który podobno zdarzył się przy budowie linii kolejowej Kokoszki-Gdynia na początku lat 20. XX wieku. Ciekawe jest też to, że źródło w czasach zaborów nosiło nazwę Kaiser Quelle, co znaczy Cesarskie Źródło.

Informacje praktyczne

- Źródło Marii leży na trasie znakowanego szlaku pieszego koloru żółtego nazywanego Szlakiem Trójmiejskim
- miejsce dostępne dla dziecięcych wózków
- dobre miejsce na rodzinny piknik
- dojazd samochodem ul. Źródło Marii

	numer	przystanek
	23, 24, 27, 29, 31	Źródło Marii
	R, Z, 121, 145, 153, 172, 180, 181	
	29	Wielki Kack Fikakowo
	153	

Część II
Park w Kolibkach

Spacer po królewkim parku

Królewski park? W nowoczesnej Gdyni? A tak. W Gdyni można podążać śladami niejednego króla i pewnej królowej. Dzieje posiadłości dworsko-parkowej Kolibki sięgają aż XIV wieku. Nazwa Kolibki, pierwotnie pisana Colypka, nawiązywała do charakterystycznego zagłębienia terenu przypominającego kołyskę lub kolebkę. Posiadłość ta została w średniowieczu nadana przez Zakon Krzyżacki rycerzowi Piotrowi z Kacka. Przez kolejne wieki na tym terenie gospodarowały znamienite rody szlacheckie, m.in. Wejherowie, Radziwiłłowie, Sobiescy czy Przebendowscy, później także Witold Kukowski, który doprowadził majątek do rozkwitu. Najprawdopodobniej w XVII wieku gościł tu król Jan III Sobieski, a w XVIII wieku król August II Mocny. Dziś można tu bardzo ciekawie spędzić wolny czas. Warto tu przyjechać na spacer i pozwiedzać:

Piękny park Kolibki z cudownymi starymi drzewami, gdzie można spotkać królika lub sarnę i posłuchać śpiewu ptaków.

Zapomniany dwór, w którym w 1920 roku świętował zaślubiny Polski z morzem sam generał Józef Haller, rozkoszując się smakiem łososia pod różnymi postaciami.

Stajnię, pierwotnie kamienno-ceglaną oborę z XIX wieku i znaleźć cegłę z napisem „KOLIEBKEN". Dawniej w tych okolicach działała duża cegielnia zaopatrująca Gdynię i Gdańsk i to właśnie wyprodukowane w niej cegły wykorzystano do budowy stajni. Budynek ten zresztą w całości się wyróżnia – posiada na zewnątrz wyprowadzone potężne przypory i półokrągłe łuki pomiędzy nimi.

Wspaniały widok na Zatokę Gdańską. Odwiedźcie stromy brzeg parku i odpocznijcie, jak niegdyś królowa Marysieńka zakochana w Kolibkach, wpatrująca się w odległy horyzont przy każdej nadarzającej się okazji. Do dziś zachowały się w tym miejscu fragmenty pawilonu widokowego zwanego na jej cześć Grotą Marysieńki.

Na spacer do parku można zabrać ze sobą przyjaciela psa, bowiem jest tu największy wybieg dla piesków ze specjalnymi urządzeniami agility i czynna w sezonie letnim psia plaża.

Informacje praktyczne
- adres: al. Zwycięstwa 291
- miejsce dostępne dla dziecięcych wózków
- dobre miejsce na rodzinny piknik
- dojazd samochodem od al. Zwycięstwa

	numer	przystanek
		Gdynia Orłowo
	21, 31	Kolibki
	G, S	



Część II
Zespół pałacowo-parkowy w historycznym Małym Kacku

RYCERSKI FOLWARK

Odwiedźcie przepiękny park tuż przy dawnym rycerskim folwarku zamienionym w dworską rezydencję. Znajdziecie tu aż 23 pomniki przyrody! Jeśli już nacieszycie zmysły przyrodą, warto poznać bliżej historię pałacu. Obejdźcie budynek i spróbujcie znaleźć herb z jeleniem w tarczy. Znajduje się on w szczycie elewacji ogrodowej pałacu. To herb Brochwicz, którym pieczętowała się rodzina von Brauchitsch. Właśnie ta rodzina zakupiła majątek w połowie XIX wieku i przebudowała pałac, nadając mu romantyczną formę neogotycką. Wiadomo jednak, że zajął miejsce dawnego, skromniejszego pałacu z XVIII wieku, a ten jeszcze wcześniejszej siedziby rycerskiej z XIV wieku, należącej do rycerza Piotra z Kacka. Świadczą o tym fundamenty zawierające ponad dwumetrowe głazy, a także obecnie zamurowane lochy. Wnętrza pałacu zachwycają zachowanymi rokokowymi salami: balową i myśliwską oraz unikatowymi kominkami. Dziś znajduje się tu bardzo gustownie urządzony hotel butikowy przyjazny dorosłym. Mile widziane są tu dzieci powyżej 16. roku życia. Uwagę spacerowiczów przyciąga również ośmioboczny budynek ptaszarni, kiedyś z okienkami dla gołębi, malowidłami na górnych partiach ścian i ażurową okrągłą latarnią w zwieńczeniu budynku. Zespół został wpisany do rejestru zabytków w 1946 roku jako pierwszy gdyński obiekt.

Informacje praktyczne
- adres: ul. Folwarczna 2 www.quadrille.pl
- park jest czynny dla odwiedzających w godzinach od 9.00 do 17.00 (z wyłączeniem wydarzeń specjalnych)
- miejsce dostępne dla dziecięcych wózków
- dojazd samochodem

	numer	przystanek
		Gdynia Orłowo
	23, 24, 27, 29, 31	Plac Górnośląski
	R, Z, 121, 172, 180, 203, 252	

A może nad morze?

Przyjemnym miejscem do spacerowania jest z pewnością molo. W Gdyni jest ich kilka, jednak szczególnie dwa z nich są uwielbiane i odwiedzane przez mieszkańców i turystów. Bardzo się od siebie różnią.

Molo w Orłowie

Pierwsze znajduje się w dzielnicy Orłowo. Jest drewniane, ma obecnie 180 metrów długości i pełni funkcję spacerową, choć są jeszcze tacy, którzy pamiętają, jak służyło jako przystań dla statków żeglugi przybrzeżnej i mierzyło aż 430 metrów! Można z niego podziwiać z zupełnie innej perspektywy wspaniały redłowski klif – bohatera wielu obrazów, zdjęć czy pocztówek. Wy też koniecznie zróbcie sobie tutaj pamiątkowe rodzinne zdjęcie. Tuż obok jest ujście najdłuższej gdyńskiej rzeki (14,8 km), która nosi nazwę Kacza, a której rozlewisko przyciąga liczne ptactwo. Tutaj można także spotkać rybaków wracających kutrami z morza i kupić świeżą lub wędzoną rybę.

Informacje praktyczne
- adres: koniec ulicy Orłowskiej
- wstęp bezpłatny
- miejsce dostępne dla dziecięcych wózków
- dobre miejsce na rodzinny piknik
- dojazd samochodem

	numer	przystanek
		Gdynia Orłowo
	21, 26, 31	Orłowo SKM
	G, S, 134	

Molo Południowe

Najdalej na południe wysunięta część portu, ogólnodostępna dla mieszkańców i turystów. Jest przedłużeniem ciągu komunikacyjnego łączącego dworzec kolejowy z morzem i wraz ze skwerem Kościuszki stanowi najczęściej odwiedzane miejsce w Gdyni. To przy nim znajdują się statki muzea Dar Pomorza i ORP Błyskawica. Jest bardzo szerokie, długie i betonowe. Można tu zobaczyć Aleję Statków Pasażerskich, czyli tablice wmurowane na Nabrzeżu Pomorskim na pamiątkę największych i najpiękniejszych statków pasażerskich zawijających każdego sezonu do Gdyni.

Informacje praktyczne
- adres: al. Jana Pawła II
- wstęp bezpłatny
- miejsce dostępne dla dziecięcych wózków
- dobre miejsce na rodzinny piknik
- dojazd samochodem

	numer	przystanek
		Gdynia Główna
	21, 22, 23, 24, 25, 28, 29, 30	Skwer Kościuszki – InfoBox
	21	Przystań Żeglugi

W poszukiwaniu tajemnic przyrody

Kto lubi leśne przygody ręka w górę! Podglądanie zwierząt w ich naturalnym środowisku, rozpoznawanie drzew po liściach i korze czy ptaków po ich charakterystycznych odgłosach każdemu odkrywcy sprawi radość. Leśny Ogród Botaniczny Marszewo jest pełen atrakcji. Ten młody ogród został założony i jest prowadzony przez Nadleśnictwo Gdańsk, a swoim obszarem zajmuje blisko 50 hektarów, obejmując pokaźną liczbę różnorodnych gatunków drzew, krzewów i roślin zielnych. W jego centralnej części znajdują się tematyczne kolekcje roślin, plac zabaw, parking oraz całoroczny budynek edukacyjny z placem dydaktycznym. Pozostałą część stanowią głównie lasy: grądy i buczyny. W ogrodzie można uczestniczyć w licznych lekcjach przyrody, warsztatach i wykładach. Niebywałą atrakcją są tabliczki dźwiękowe ukryte w różnych miejscach ogrodu, każda z wizerunkiem innego zwierzęcia oraz jego nazwą napisaną alfabetem Braille'a. Przykładając do tabliczki kartkę papieru, można skopiować wygląd leśnego mieszkańca, co sprawia wielką frajdę. Dodatkowo specjalna aplikacja umożliwia odsłuchanie na własnym telefonie dźwięków wydawanych przez każde ze zwierząt.

Informacje praktyczne
- adres: Marszewska 5
- wstęp bezpłatny
- miejsce dostępne dla dziecięcych wózków
- dobre miejsce na rodzinny piknik
- dojazd samochodem ul. Marszewską
- przez cały rok w ciągu tygodnia odbywają się bezpłatne lekcje przyrodnicze dla zorganizowanych grup

	numer	przystanek
	191, 288	Ogród Botaniczny Marszewo

BILETY

www.marszewo.edu.pl

WYSOKO, JESZCZE WYŻEJ!



Tu można wspiąć się wysoko, jeszcze wyżej, by podziwiać całe Trójmiasto z lotu ptaka. Umożliwia to 50-metrowa wieża telefonii komórkowej z tarasem widokowym na wysokości 28 metrów. By się tu dostać, należy pokonać 151 wygodnych schodów, zabezpieczonych poręczą. Pod samą wieżę można dotrzeć samochodem. Przede wszystkim jednak warto urządzić sobie miły spacer, którego długość uzależniona jest od miejsca startu. Do wieży prowadzą dwa znakowane szlaki piesze: szlak Kępy Redłowskiej koloru żółtego oraz szlak Do Wieży Kolibkowskiej koloru czarnego. Koniecznie zabierzcie ze sobą lornetkę!

Informacje praktyczne

- wieża znajduje się na znakowanych szlakach pieszych: Kępy Redłowskiej koloru żółtego oraz Do Wieży Kolibkowskiej koloru czarnego
- miejsce dostępne dla dziecięcych wózków; na czas wejścia na taras widokowy wózek dziecięcy można zostawić pod wieżą
- wstęp bezpłatny
- taras widokowy jest czynny od kwietnia do października od 8.00 do 18.00
- dojazd samochodem pod samą wieżę
- wieża może nie być komfortowa dla osób z lękiem wysokości

	numer	przystanek
	23, 24, 27, 29, 31	Lidzka (do szlaku żółtego)
	R, 121, 172, 180	
	21, 31	Sopot Kamienny Potok SKM (do szlaku czarnego)
	G, S	

SPACER PO SKARB I TAJEMNICE

W Chyloni, jednej z najstarszych dzielnic Gdyni, znajduje się Góra św. Mikołaja, zwana także Świętą Górą. Jest to piękne i jednocześnie bardzo tajemnicze miejsce, o którym krążą legendy. Lubicie legendy? Już przed wieloma wiekami otoczone było kultem. Przez kolejne lata okolica słynęła z objawień św. Mikołaja otaczającego opieką wszystkich, którzy go o to prosili. Szczególnie żeglarzy, piekarzy, ubogich oraz dzieci. Na górze wybudowano więc kaplicę z figurą świętego. Istnieje również legenda, że na owej górze znajdowała się studzienka z wodą o uzdrawiającej mocy.

Informacje praktyczne

- adres: wejście od ul. Morskiej, informacja widoczna przy ulicy
- miejsce z utrudnionym dostępem dla dziecięcych wózków
- dojazd samochodem

	numer	przystanek
		Gdynia Leszczynki
	20, 22, 25, 26, 27, 28, 30	Zamenhofa
	102, 197	

Góra ta to także liczne skarby. Znaleziono tu w glinianym garnku 1464 monety z połowy XVIII wieku. Prawdziwą perełką jest odkryty w połowie lat 90. XX wieku medalik św. Benedykta, który przed kilkoma wiekami cieszył się popularnością, gdyż miał chronić przed czarownicami i złymi duchami. Medalik przekazano do Muzeum Miasta Gdyni. Dziś na Świętej Górze znajdują się dwie kapliczki. W upalne dni przyjemny cień dają piękne drzewa. Zimą można podziwiać urzekającą panoramę okolicy. To miłe miejsce na spacer rodzinny o każdej porze roku.



Trajtek na szelkach

Trajtek, pojazd na szelkach czy trolejbus? W tak różny sposób mieszkańcy Gdyni nazywają te słynne pojazdy komunikacji miejskiej. Co je wyróżnia? Przede wszystkim to, że napędzane są energią elektryczną, dzięki czemu stanowią ekologiczny środek transportu. Dodatkowo cicho mkną po ulicach miasta. To nie wszystko – trolejbusy posiadają tylko trzy miasta w Polsce: Gdynia, Lublin i Tychy. Dodatkowo miastem obsługiwanym przez trolejbusy jest Sopot. To kolejna rzecz, która czyni Gdynię wyjątkową. Pierwszą linię trolejbusową uruchomiono tu w 1943 roku.

Dziś trolejbusy obsługują aż 16 linii w sieci komunikacyjnej ZKM Gdynia. Nie lada atrakcją są przejażdżki zabytkowymi trolejbusami, które odbywają się w każdą niedzielę i święta od 1 maja do 31 października. Linię trolejbusową o numerze 326 obsługują trolejbusy zabytkowe: Škoda 9Tr z 1975 roku, Saurer 4TIILM z 1957 roku, Jelcz 120MTE z 1994 roku oraz ZiU 682B z 1984 roku.

Informacje praktyczne

- adres zajezdni trolejbusowej: ul. Zakręt do Oksywia 1
- trolejbusy linii 326 kursują w niedziele i święta w okresie od 1 maja do 31 października w godzinach 11.00-17.00, z częstotliwością 40-60 minut. Na linii 326 obowiązuje taryfa opłat jak na liniach zwykłych
- wejście z wózkiem dziecięcym do trolejbusu zabytkowego jest utrudnione, z pomocą można jednak wsiąść do pojazdu

www.zkmgdynia.pl

ORYGINALNE DZIAŁA, CZYLI 11 BATERIA ARTYLERII STAŁEJ

Lubicie przygody, militaria i zaglądanie w niedostępne zakamarki, o których wiedzą tylko nieliczni? W takim razie idealnym spacerem dla Was będzie pokonanie szlaku z Polanki Redłowskiej przez Rezerwat Przyrody Kępa Redłowska w poszukiwaniu niebywałej militarnej perełki ukrytej pośród drzew. To 11 Bateria Artylerii Stałej (BAS), pierwsza z jedenastu takich baterii artylerii nadbrzeżnej wybudowanych wzdłuż polskiego wybrzeża w latach 1946–1959. Łącznie na potrzeby naszej baterii powstało 15 lekkich i ciężkich schronów. Koniecznie dotknijcie trzech zachowanych oryginalnych dział radzieckiej produkcji o kalibrze 130 mm. Ścieżka, prowadząca po części wzdłuż terenów wojskowych, jest dobrze oznaczona strzałkami oraz tablicami informacyjnymi. Spacer w jedną stronę zajmuje około 20 minut i należy do bardzo przyjemnych. Pośród wspaniałych drzew, ze śpiewem ptaków w tle oraz pięknymi widokami na Zatokę Gdańską. Wędrówka odbywa się na terenie Rezerwatu Przyrody Kępa Redłowska, utworzonego w 1938 roku, który jest jednym z najbardziej wartościowych obiektów przyrodniczych w Polsce. Uwaga! Spacer sprawia frajdę dużym i małym!

Informacje praktyczne

- adres: Polanka Redłowska; informacja wraz z mapą umieszczona przy parkingu
- miejsce z utrudnionym dostępem dla dziecięcych wózków
- czas przejścia od Polanki Redłowskiej do Baterii – około 20 minut
- dobre miejsce na rodzinny piknik na Polance Redłowskiej
- wstęp bezpłatny
- dojazd samochodem ul. Juliana Ejsmonda

	numer	przystanek
		Wzgórze św. Maksymiliana
	21, 22, 23, 24, 29, 30	Urząd Miasta – Świętojańska

Inne obiekty militarne znajdujące się na szlaku turystycznym można znaleźć na stronie:
www.gdyniaturystyczna.pl

Część III

Niezwykłe domy gdyńskie

Część III
Budynek Banku Gospodarstwa Krajowego i Mini Muzeum „Bankowiec”

PERŁA GDYŃSKIEGO MODERNIZMU I MINIMUZEUM

Co to jest ten modernizm? To nic innego jak styl architektoniczny, według którego w latach 30. XX wieku powstawały w Gdyni budynki. Miały być przede wszystkim wygodne i funkcjonalne. Wyglądem nawiązywały do figur geometrycznych, często też przypominały ogromne statki. Materiały wykończeniowe elewacji miały jasne kolory, co spowodowało, że Gdynię szybko zaczęto nazywać białym miastem. Dziś mówi się, że gdyński modernizm to prawdziwa perła europejskiego modernizmu.

Jednym z jego najlepszych przykładów jest budynek mieszkalny dla pracowników Banku Gospodarstwa Krajowego. Stanowił jeden z najnowocześniejszych i najbardziej luksusowych budynków w Gdyni międzywojennej. Posiadał pierwszy w mieście podziemny garaż, a także schron, który dziś można zwiedzać i który robi oszałamiające wrażenie. W podziemiach budynku mieści się Mini Muzeum „Bankowiec”, które powstało dzięki prywatnej inicjatywie niezwykle miłej pani Marii Piradoff-Link. Zamysłem pani Marii było ocalenie wartościowych przedmiotów z oryginalnego wyposażenia budynku z lat 30., których pozbywali się mieszkańcy. Miejsce zachwyca bogactwem eksponatów. To podróż w zupełnie inną czasoprzestrzeń. Budynek ten to tylko jeden z przykładów imponującego gdyńskiego szlaku modernizmu.

Oto zadanie dla Was – znajdźcie kilka kolejnych jego przykładów i zróbcie sobie pamiątkowe zdjęcie:

- *Biurowiec ZUS przy ul. 10 Lutego 24*
- *Kamienica Albina i Marianny Orłowskich przy ul. Świętojańskiej 68*
- *Zespół Miejskich Hal Targowych przy ul. Wójta Radtkego 38*
- *Dworzec Morski przy ul. Polskiej 1*

Informacje praktyczne

- adres: ul. 3 Maja 27-31
- muzeum dostępne do zwiedzania po wcześniejszym umówieniu wizyty z panią Marią Piradoff-Link www.facebook.com/minimuzeum.bankowiec
- wstęp bezpłatny
- zwiedzanie muzeum w piwnicach nie jest możliwe z wózkiem dziecięcym, wózek można pozostawić na klatce schodowej
- dojazd samochodem ul. 3 Maja

	numer	przystanek
		Gdynia Główna
	20, 21, 25, 28, 29	3 Maja

Gdyński Szlak Modernizmu:
www.modernizmgdyni.pl

Część III
Stefan Żeromski i Gdynia

Domek – muzeum wielkiego pisarza

„Wiele podróżowałem po świecie, ale tak pięknego zakątka, takiego połączenia morza, lasów i wzgórz nie widziałem nigdzie. Tu czuję się spokojny i szczęśliwy”. Takimi słowami zachwytu nad nadmorskim krajobrazem Orłowa podzielił się w liście Stefan Żeromski, jeden z najbardziej znanych polskich pisarzy, autor powieści „Wiatr od morza”. Latem 1920 roku mieszkał i tworzył w niewielkim murowanym domku, dawnym domku rybackim, z którego okien do dziś roztacza się wspaniały widok na plażę, orłowskie molo i Zatokę Gdańską. Dziś Domek Żeromskiego, pięknie odrestaurowany przez Towarzystwo Przyjaciół Orłowa, które go utrzymuje, ma tu siedzibę i prowadzi działalność kulturalną i muzealno-edukacyjną poświęconą nie tylko pisarzowi, ale także tej części Gdyni. Na parterze mieści się kawiarnia z pysznymi lodami i ciastami oraz wystawą „Orłowo w latach 20.”. Na piętrze odbywają się spotkania literackie, muzyczne, historyczno-edukacyjne, wystawy artystyczne, zgromadzone są książki i pamiątki związane ze Stefanem Żeromskim. Obok budynku znajduje się niewielki Skansen Rybołówstwa Morskiego ze starym sprzętem używanym przez rybaków, przedstawiający historię rybołówstwa i osadnictwa rybackiego na Pomorzu.

Informacje praktyczne

- adres: ul. Orłowska 6
- w okresie letnim Domek można zwiedzać każdego dnia, poza sezonem tylko w weekendy
- wstęp bezpłatny
- na czas zwiedzania domku wózek dziecięcy można zostawić na parterze
- dojazd samochodem z możliwością pozostawienia pojazdu na bezpłatnym parkingu przy ul. Orłowskiej

	numer	przystanek
		Gdynia Orłowo
	21, 26, 31	Orłowo SKM – Orłowska
	G,S, 134	

www.domekzeromskiego.pl
www.orlowo.gdynia.pl

CHATA RYBACKA Z ZAKAMARKIEM

Gdynia to dziś prężnie rozwijające się, nowoczesne miasto. Jednak nie zawsze tak było. Pierwsza wzmianka o Gdyni pochodzi z 1253 roku. Przez wieki była to wieś rolniczo-rybacka. O wiejskiej historii świadczy m.in. dwurodzinny dom rybacki z końca XIX wieku przy Placu Kaszubskim 7a, czyli najstarszy w Śródmieściu budynek mieszkalny, którego ściany, okna i podłoga liczą ponad 100 lat. Został ocalony od zapomnienia. Dziś znajduje się w nim kawiarnia Cafe Strych, w której zgromadzone są liczne bibeloty z początku XX wieku oraz stare fotografie Gdyni. Pełno tu tajemniczych zakamarków, szczególnie na poddaszu. W domku panuje niezwykła atmosfera. Warto tu wpaść na ciasteczka korzenne i sok bananowy. Kawiarnia znana jest także z organizowania wieczorków poetyckich.

Informacje praktyczne

- adres: pl. Kaszubski 7a www.cafestrych.pl
- kawiarnia dostępna jest dla wózków dziecięcych
- dojazd samochodem ul. Plac Kaszubski lub ul. Żeromskiego

	numer	przystanek
		Gdynia Główna
	20, 22, 23, 24, 25, 28, 30	Plac Kaszubski - Świętojańska

DOMEK KRÓLA KASZUBÓW

Ten niewielki domek wiejski stojący przy ulicy Starowiejskiej lekko z ukosa, bo dawniej była tu kręta droga wiejska, różni się od pozostałej miejskiej zabudowy. Wygląda niczym chatka krasnoludków i królewny Śnieżki. Domek ten należy do słynnej w Gdyni rodziny Skwierczów, jednak nazywany jest Domkiem Abrahama. Wszystko za sprawą tego, że ostatnie lata swojego życia spędził w nim Antoni Abraham, nazywany przez gdynian i okoliczną ludność „królem Kaszubów", którego pomnik znajduje się przy placu Kaszubskim. Był kaszubskim działaczem społecznym dzielnie walczącym o polskość Pomorza. Dziś na ścianie frontowej budynku znajduje się tablica upamiętniająca Antoniego Abrahama jako „Wielkiego Syna Ludu Kaszubskiego", a w środku znajduje się kameralna restauracja.

Informacje praktyczne

- adres: ul. Starowiejska 30
- domek dostępny jest do zwiedzania z wózkiem dziecięcym
- wstęp bezpłatny
- dojazd samochodem ul. Starowiejską

	numer	przystanek
		Gdynia Główna
	20, 22, 23, 24, 25, 28, 30	Plac Kaszubski - Świętojańska



Część IV

Rodzinnie w muzeum

ILE LAT MA GDYNIA?



Mieszkacie w górach czy nad morzem? Kochacie zwierzęta, lubicie czytać książki czy jeździć na deskorolce? Skąd pochodzicie, jakie są Wasze korzenie, kim byli Wasi dziadkowie i pradziadkowie? Czy Wasza rodzina zawsze mieszkała w tym miejscu, w którym mieszka teraz? Każdy ma swoją historię. Nasze miasto również! Mówi się, że w Gdyni mieszkają szczęśliwi ludzie. Na czym polega ten fenomen Gdyni? Co stanowi o jej wyjątkowości? Tego z pewnością dowiecie się, odwiedzając Muzeum Miasta Gdyni, znajdujące się w samym sercu miasta. Ile lat ma Gdynia? Jak się tworzyła? Co się z nią działo, zanim stała się miastem? Kto tu dawniej mieszkał i kim byli ci ludzie? Jakie marzenia zostały tu spełnione? Na te i wiele innych pytań z pewnością znajdziecie odpowiedź w Muzeum. Dodatkowo odbywa się tutaj wiele warsztatów, wydarzeń i wystaw czasowych dedykowanych wyłącznie dzieciom.
To kiedy tu zajrzycie?

Informacje praktyczne

- adres: ul. Zawiszy Czarnego 1
- w Muzeum znajduje się winda
- miejsce dostępne dla dziecięcych wózków
- wstęp płatny/w piątek wstęp wolny/zniżki dla rodzin/w poniedziałek nieczynne
- dojazd samochodem ul. Zawiszy Czarnego
- na miejscu dostępny audioprzewodnik z trasą dla dzieci i dorosłych

	numer	przystanek
		Gdynia Główna
	20, 21, 22, 23, 24, 25, 28, 29, 30	Skwer Kościuszki - InfoBox

BILETY

www.muzeumgdynia.pl

WYPRAWA PRZEZ ATLANTYK

Gdyński port to prawdziwy powód do dumy dla miasta. Warto przyjrzeć mu się z bliska. Popatrzeć na stocznie, dźwigi portowe i statki. To jednak nie wszystko. Port to także Dworzec Morski, a wraz z nim historie ludzi, którzy opuścili swój kraj na zawsze, wchodząc na pokład transatlantyków, ogromnych statków pasażerskich pływających przez Ocean Atlantycki m.in. do Ameryki Północnej. Ktoś, kto spędził część swojego życia na obczyźnie to emigrant. Losom takich osób poświęcono Muzeum Emigracji utworzone w budynku Dworca Morskiego. Odwiedzając to miejsce, możecie przeżyć wielką przygodę, podróżując z rodziną Sikorów. Sprawdźcie sami! To niezwykła wyprawa pełna wrażeń dzięki ciekawie przygotowanej wystawie.

Muzeum organizuje także wiele warsztatów i innych atrakcji rodzinnych. Najmłodszych gości z pewnością zachwyci Sala Małego Podróżnika, w której znajdują się m.in. książki, edukacyjna aplikacja multimedialna i wyjątkowy model transatlantyku MS Batory. Warto się także zapoznać z historią Dworca Morskiego. Aż trudno sobie wyobrazić, że kilkadziesiąt lat temu była tu Hala Pasażerska z poczekalnią, informacją, kasą biletową, pocztą i gabinetem lekarskim oraz Magazyn Tranzytowy. Muzeum Emigracji zostało uznane przez magazyn „National Geographic" za jedno z pięciu najciekawszych muzeów w Polsce.

Informacje praktyczne

- adres: ul. Polska 1
- w Muzeum znajduje się winda
- miejsce dostępne dla dziecięcych wózków
- wstęp płatny/w środę wstęp wolny/zniżki dla rodzin/w poniedziałek nieczynne
- dojazd samochodem ul. Polską

	numer	przystanek
		Gdynia Główna
	119, 133, 137, 147, 160, 700	Dworzec Morski - Muzeum Emigracji

BILETY

www.polska1.pl

BŁYSZCZĄCE SKARBY

Jest w mieście pewna niezwykła ulica wyłożona starym, oryginalnym brukiem z lat 30. XX wieku, a stylowe latarnie uliczne dopełniają jej charakteru. Jakiego? Tego z pierwszych dekad XX wieku, kiedy widok samochodu czy motocykla wywoływał uczucia zachwytu, ekscytacji, poruszenia i pewnie nutki zazdrości. Dziś można doświadczyć tego samego, udając się na tę właśnie ulicę mieszczącą się w Gdyńskim Muzeum Motoryzacji, która jest idealną scenografią dla zaparkowanych przy niej 26 motocykli i 14 samochodów z lat 1917–1946. Właścicielem tej imponującej kolekcji jest prawdziwy pasjonat, pan Witek Ciążkowski. Eksponaty tu zgromadzone to motoryzacyjne dzieła sztuki takie jak kultowy amerykański Ford T – pierwszy taśmowo produkowany samochód osobowy, Buick Master Six, w którym wszystkie części, łącznie z powietrzem w oponach, są oryginalne, czy Harley Davidson 42 WLA – najbardziej znany motocykl wojskowy w historii. Uwagę też przykuwa polski Sokół 1000 M111 (CWS M111) z wózkiem bocznym. Całości dopełnia zapach smarów i skórzanej tapicerki. To nie przypadek, że muzeum jest w Gdyni – właśnie w tym mieście miało siedzibę przedstawicielstwo Forda na Polskę. Muzeum zachwyci nie tylko miłośników motoryzacji. Gwarantujemy!

Informacje praktyczne
- adres: ul. Żwirowa 2c
- miejsce dostępne dla dziecięcych wózków
- co pewien czas wystawa ulega drobnym zmianom
- dojazd samochodem

ul. Żwirową

	numer	przystanek
		Gdynia Chylonia
	20, 22, 27, 28	Chylonia Dworzec PKP

BILETY

www.gmm.gdynia.pl

Bombowe muzeum

To miejsce obowiązkowe na turystycznej mapie Gdyni, nie tylko dla miłośników militariów. W muzeum znajdują się eksponaty oraz materiały historyczne związane z historią Marynarki Wojennej. Na parterze i dwóch piętrach znajdziecie bardzo bogate zbiory, a wśród nich m.in. różnego rodzaju broń, medale, ordery, modele okrętów i żaglowców, mundury czy pamiątki związane z życiem i funkcjonowaniem jednostek Marynarki Wojennej. Jednak największą atrakcją, szczególnie dla dzieci, jest ekspozycja plenerowa broni i uzbrojenia morskiego, widoczna także z Bulwaru Nadmorskiego.

I tu zadanie dla Was:
wśród wszystkich eksponatów odszukajcie Kuter Pościgowy KP-1 Batory – najstarszy zachowany polski okręt, o długości całkowitej 23,69 metrów, wyporności 28 ton, uzbrojony w dwa ciężkie karabiny maszynowe CKM Maxime 8, o maksymalnej szybkości... – sprawdźcie sami!

Informacje praktyczne
- adres: ul. Zawiszy Czarnego 1b
- miejsce dostępne dla dziecięcych wózków
- wstęp płatny/zniżki dla rodzin/w poniedziałki na ekspozycję zewnętrzną wstęp wolny
- w muzeum znajduje się winda
- dojazd samochodem

ul. Zawiszy Czarnego

	numer	przystanek
		Gdynia Główna
	20, 21, 22, 23, 24, 25, 28, 29, 30	Skwer Kościuszki - InfoBox

BILETY

www.muzeummw.pl

ZOSTAŃ DOWÓDCĄ PRAWDZIWEGO OKRĘTU

Marzycie, żeby stanąć na prawdziwym okręcie wojennym i poczuć się jak jego dowódca? Nic prostszego. Wystarczy odwiedzić okręt ORP Błyskawica, który dumnie prezentuje się przy Nabrzeżu Pomorskim Mola Południowego. I słusznie! To jeden z najbardziej zasłużonych okrętów Polskiej Marynarki Wojennej. Został zbudowany w 1937 roku w brytyjskiej stoczni J. Samuel White w Cowes. Brał udział w wielu zadaniach bojowych, był wielokrotnie atakowany przez niemieckie lotnictwo, ratował innych, ale sam także tracił. Po jednej z akcji stwierdzono, że ma około 200 przebić w poszyciu.

Zwiedzanie okrętu robi ogromne wrażenie. Imponujące są dane techniczne uzbrojenia niszczyciela. Niezapomnianym przeżyciem jest też przejście przez kocioł główny. A to tylko niektóre z atrakcji. Przeżyjcie to sami!

Informacje praktyczne

- adres: al. Jana Pawła II www.muzeummw.pl
- swoboda poruszania się po muzeum jest bardzo ograniczona
- miejsce niedostępne dla wózków dziecięcych; wózki można zostawić przy wejściu na okręt
- wstęp płatny/zniżki dla rodzin
- dojazd samochodem al. Jana Pawła II

	numer	przystanek
		Gdynia Główna
	21, 22, 23, 24, 25, 28, 29, 30	Skwer Kościuszki - InfoBox
	21	przystanek Sea Towers

www.muzeummw.pl

BILETY

Stań za sterem żaglowca!

Gdy mieszka się w Gdyni albo ją odwiedza, marzy się o tym, by stanąć za sterem jachtu lub statku. A gdyby tak stanąć za sterem wielkiego żaglowca, fregaty? Można to zrobić, odwiedzając Dar Pomorza zacumowany tuż przy Nabrzeżu Pomorskim, stanowiący obecnie oddział Narodowego Muzeum Morskiego. To przepiękny, wspaniale prezentujący się trzymasztowy żaglowiec, który niegdyś pełnił funkcję statku szkolnego Państwowej Szkoły Morskiej w Gdyni. Podczas całej służby pod polską banderą odbył 102 rejsy, odwiedził 342 porty na świecie, przebył około pięciuset tysięcy mil morskich i wyszkolił na swoim pokładzie około trzynastu tysięcy słuchaczy i studentów Szkoły Morskiej. Teraz jest bardzo chętnie odwiedzanym pływającym muzeum. Na jego pokładzie można zobaczyć miejsce spania i spożywania posiłków przez praktykantów, oficerów i oficerów starszych, magazyn żagli czy maszynownię oraz oczywiście stanąć za wielkim sterem. Gdynia spełnia marzenia!

www.nmm.pl/dar-pomorza

BILETY

Informacje praktyczne

- adres: al. Jana Pawła II www.nmm.pl/dar-pomorza
- swoboda poruszania się po muzeum jest ograniczona
- miejsce niedostępne dla wózków dziecięcych; wózki można zostawić na pokładzie głównym żaglowca
- wstęp płatny/zniżki dla rodzin: www.nmm.pl/dar-pomorza
- dojazd samochodem al. Jana Pawła II

	numer	przystanek
		Gdynia Główna
	21, 22, 23, 24, 25, 28, 30	Skwer Kościuszki - InfoBox
	21	przystanek Sea Towers

OKRĘT PODWODNY, LATARNIA I KLIF

Oksywie to najstarsza i najbardziej wysunięta na północ dzielnica Gdyni, skrywająca wiele skarbów i tajemnic. Może pochwalić się najstarszym zabytkiem dzisiejszej Gdyni – kościołem św. Michała Archanioła, do którego kiedyś, zanim powstał gdyński port, mieszkańcy wsi Gdynia wędrowali przez łąki i pola. Oksywie to także tajemnica dawnej, nieistniejącej już, latarni morskiej czy wysoki klif Kępy Oksywskiej. To tu znajduje się Port Marynarki Wojennej, Dowództwo Floty, Komenda Portu Wojennego Gdynia oraz koszary Marynarki Wojennej, ale także Akademia Marynarki Wojennej, na dziedzińcu której od kilku lat można podziwiać okręt podwodny typu Kobben, nieoficjalnie nazywany Jastrzębiem. Jednostka waży 370 ton, ma 45,5 metra długości, 4,6 metra szerokości i 8,9 metra wysokości. Koniecznie zróbcie sobie z nią pamiątkowe zdjęcie!



Informacje praktyczne

- adres: ul. Jana Śmidowicza 69
- miejsce dostępne dla dziecięcych wózków
- przy wyjątkowych okazjach okręt podwodny można zwiedzić
- dojazd samochodem ul. Jana Śmidowicza

	numer	przystanek
	K, X, 104, 128, 150, 163, 196, 197, 198	Akademia Marynarki Wojennej



Miejsce na Twoje notatki



CZĘŚĆ V

Rodzinne punkty na mapie Gdyni

Spotkajmy się przy fontannie



Gdyńska fontanna na skwerze Kościuszki

Na granicy skweru Kościuszki i Mola Południowego stoi charakterystyczna gdyńska fontanna. To popularne miejsce spotkań. Stąd wyrusza się wspólnie na plac zabaw, do kina lub na lody. Pierwsza fontanna powstała w tym miejscu już w 1938 roku. Została zniszczona w czasie II wojny światowej, ale po wojnie ją odbudowano. Fontanna w obecnym kształcie została stworzona przez Łukasza i Bolesława Rogińskich w latach 70. Jest wspaniała, daje przyjemny chłód w upalne dni i jest świetnym tłem do zdjęć. Cieszy i gdynian, i turystów. Latem tuż koło fontanny stoi niewielki, ale lubiany przez dzieci plac zabaw.

Fontanna na placu Kaszubskim

Ta fontanna jest zupełnie młodziutka, bo powstała w 2017 roku. Ma 30 dysz tryskających wodą z poziomu chodnika, a słupy wody mienią się różnymi kolorami dzięki barwnym światełkom. Mieści się na placu Kaszubskim, który dzięki niej stał się przyjemnym miejscem do spędzania wolnego czasu. Kiedyś było to centrum wsi Gdynia. Znajdowała się tu też m.in. pierwsza hala targowa, przed laty także pętla trolejbusowa. Teraz można tu odpocząć, ochłodzić się w upalne dni, wieczorem nacieszyć oko kolorami tryskającej fontanny, a w ciągu dnia wziąć udział w różnych gdyńskich festiwalach i innych wydarzeniach.

Informacje praktyczne

- adres: skwer Kościuszki /Molo Południowe, plac Kaszubski
- miejsce dostępne dla dziecięcych wózków
- dojazd samochodem ul. Skwer Kościuszki i Świętojańską, fontanny są niedaleko od siebie

	numer	przystanek
		Gdynia Główna
Pierwsza fontanna	20, 21, 22, 23, 24, 25, 28, 29, 30	Skwer Kościuszki - InfoBox
Druga fontanna	21	przystanek Sea Towers
Druga fontanna	20, 22, 23, 24, 25, 28, 30	przystanek Plac Kaszubski - Świętojańska

WPADNIJ POUKŁADAĆ KLOCKI

Lubicie układać klocki? To świetnie, bo Gdynia też lubi. I ma niezwykłe miejsce, które też jest zbudowane z klocków – choć dokładnie to nie są klocki tylko kontenery i jest ich aż 65. To miejsce to Gdynia InfoBox znajdujące się w samym sercu miasta, przy skrzyżowaniu dwóch najbardziej znanych ulic – 10 Lutego i Świętojańskiej. W środku można zobaczyć, jak zmienia się Gdynia i jakie są plany jej rozwoju na najbliższe lata, pobawić się największą makietą miasta, zjeść coś pysznego, kupić bilety na teatralne spektakle, poleżeć na leżakach, wziąć udział w warsztatach, wjechać lub wejść na wysoką wieżę, by podziwiać piękne widoki na Zatokę Gdańską, ale przede wszystkim pobawić się gdyńską kolekcją klocków. Zatem czy słońce, czy deszcz lub gdy opuści Was moc, wpadnijcie do Gdynia InfoBox!

Informacje praktyczne

- adres: ul. Świętojańska 30 www.gdyniainfobox.pl
- miejsce dostępne dla dziecięcych wózków
- wstęp bezpłatny
- dojazd samochodem ul. Świętojańską lub 10 Lutego

	numer	przystanek
		Gdynia Główna
	20, 21, 22, 23, 24, 25, 28, 29, 30	Skwer Kościuszki - InfoBox

Ławeczka staruszków

Niezwykła rzeźba znajdująca się na placu Kaszubskim przedstawia staruszków trzymających się za ręce. To Jakub i Elżbieta Scheibe, którzy stali się inspiracją dla Adama Dawczaka-Dębickiego, autora pomnika. W latach 20. XX wieku, jeszcze zanim powstała Gdynia, Jakub, który wzbogacił się w Ameryce, wrócił w rodzinne strony i kontynuował tradycje bliskich – zajął się rybołówstwem. Gdy się ożenił, jego żona Elżbieta poprosiła, by na nowo powstałej kamienicy, w której mieli zamieszkać, dobudowano wysoki narożnik. Po co? Odpowiedź znajdziecie w liście znajdującym się w kieszeni staruszka. Natomiast kamienica Jakuba Scheiby (róg Jana z Kolna i Portowej) zyskała sobie wówczas przydomek „drapacza chmur”.

Informacje praktyczne

- adres: plac Kaszubski
- miejsce dostępne dla dziecięcych wózków
- dojazd samochodem ul. Świętojańską

	numer	przystanek
		Gdynia Główna
	20, 22, 23, 24, 25, 28, 30	Plac Kaszubski – Świętojańska

Lubicie marzyć? Zmrużyć oczy, spojrzeć daleko w morze i pomyśleć o czymś miłym? Może marzyciel pomoże Wam w spełnieniu marzenia? Ten chłopiec już od kilku lat siedzi na dalbie i „dyryguje falami”. Wita jachty wpływające do Basenu Żeglarskiego. Często towarzyszą mu mewy. Chłopiec został tak nazwany, bo postawiono go na pamiątkę zdobycia obydwu biegunów przez podróżnika Marka Kamińskiego i Jasia Melę, chłopca z niepełnosprawnością oraz dla tych wszystkich, którzy mieli dość siły, by zrealizować marzenia mimo przeszkód. Pamiętajcie, warto marzyć!

Marzyciel na morskich falach

Informacje praktyczne

- pomnik można zobaczyć z Mola Południowego, tuż przy Akwarium Gdyńskim
- miejsce dostępne dla dziecięcych wózków
- dojazd samochodem al. Jana Pawła II

	numer	przystanek
		Gdynia Główna
	20, 21, 22, 23, 24, 25, 28, 29, 30	Skwer Kościuszki – InfoBox
	21	Przystań Żeglugi

Część V
Pomnik Antoniego Suchanka w Orłowie

ŁAWECZKA NIEZWYKŁEGO MALARZA

Czy łatwo jest namalować morze? Wzburzone fale, statki z rozpostartymi na wietrze żaglami, mewy? Przekonajcie się! Usiądźcie na ławce tuż obok malarza, weźcie do ręki ołówek lub kredki oraz kawałek papieru i spróbujcie swoich sił. Może Antoni Suchanek odrobinę Wam w tym pomoże? Malarz, o którym mowa, po raz pierwszy zobaczył morze, gdy miał 20 lat. Bezgranicznie go zafascynowało. Od tej pory wracał tu, gdy tylko mógł. Po II wojnie światowej postanowił związać z nim swoje życie i zamieszkał w Gdyni Orłowie. Morze, stocznie, port i tutejsi ludzie dali mu mnóstwo inspiracji do kolejnych prac. By upamiętnić artystę, postawiono mu w 2009 roku pomnik z brązu autorstwa Zdzisława Kosedy.

Informacje praktyczne

- adres: tuż przy molo w Orłowie
- miejsce dostępne dla dziecięcych wózków
- dojazd samochodem ul. Orłowską

	numer	przystanek
		Gdynia Orłowo
	21, 26, 31	Orłowo SKM - Orłowska
	G, S, 134	

Spróbuj narysować morski krajobraz!

Ogromny pomnik króla Kaszubów

Wysoki, postawny, zapewne silny mężczyzna. Z ogromnym wąsem, wielkimi dłońmi i srogim spojrzeniem. W jednych budzi respekt, w innych strach. Zupełnie niepotrzebnie – Antoni Abraham był dobrym człowiekiem, choć potrafił uderzyć pięścią w stół, kiedy zaszła taka potrzeba. Jednak zawsze w dobrej wierze, w obronie polskości Pomorza i honoru Kaszubów. Dziś swoją życiową postawą może być wzorem i inspiracją dla innych. Jeszcze za życia nazwano go „królem Kaszubów". I jeszcze ciekawostka – jego ulubionym przysmakiem były śledzie. Pomnik jest dziełem gdańskiego rzeźbiarza Stanisława Szwechowicza i sopockiego architekta Brunona Wandtkego.

Informacje praktyczne
- adres: plac Kaszubski
- miejsce dostępne dla dziecięcych wózków
- dojazd samochodem ul. Świętojańską na plac Kaszubski

	numer	przystanek
		Gdynia Główna
	20, 22, 23, 24, 25, 28, 30	Plac Kaszubski – Świętojańska

Król Bałtyku

Morświny to jedyne występujące w Bałtyku ssaki z rodziny waleni. Nazywane są „królami Bałtyku" i są niezwykle rzadkie. Wyglądem przypominają delfiny. Mają obłe, podobne do torpedy ciało, z krótkim, ściętym nosem. Mogą osiągnąć do 2 metrów długości i 60 kilogramów wagi. Trudno je zobaczyć w wodzie, bo to bardzo płochliwe, skryte zwierzęta. Dobrze czują się głębiej i z dala od szlaków żeglugowych. Nawet gdy pojawiają się w obszarach przybrzeżnych czy portach, nadal są niewidoczne dla ludzkich oczu. Przez to, że są tak tajemnicze, naukowcy niewiele wiedzą o ich zwyczajach. Udało się ustalić, że morświny są bardzo łagodne i lubią dużo jeść, a ich szczególnym przysmakiem są szproty i śledzie. Młode morświny od początku łączy silna więź z mamą. Pod tym względem są bardzo podobne do ludzi. Prawda, że można je pokochać? Niestety w Morzu Bałtyckim występuje ich coraz mniej, dlatego trzeba je szczególnie chronić.

Informacje praktyczne
- adres: Molo Południowe, przedłużenie skweru Kościuszki, naprzeciw Akwarium Gdyńskiego
- miejsce dostępne dla dziecięcych wózków
- dojazd samochodem al. Jana Pawła II

	numer	przystanek
		Gdynia Główna
	20, 21, 22, 23, 24, 25, 28, 29, 30	Skwer Kościuszki – InfoBox
	21	Przystań Żeglugi

Słoneczny pociąg i morskie potwory

Nie warto wsiadać do byle jakiego pociągu – warto wsiąść do pociągu, który jedzie prosto do Gdyni. Miasto przywita Was zapachem morza, krzykiem mew i słońcem. Nawet w deszczowy dzień. Zajrzyjcie do sali restauracyjnej zabytkowego Dworca Kolejowego, a sami się o tym przekonacie. W jej bogatym wystroju najbardziej charakterystyczne są dekoracje malarskie zaprojektowane przez profesora Państwowej Wyższej Szkoły Sztuk Plastycznych w Gdańsku, Juliusza Studnickiego. Imponująca jest para słońc na nocnym niebie umieszczona w centralnej części stropu, wokół której na zadzierających do góry nosy gapiów zerkają potwory morskie oraz stwory symbolizujące gwiazdozbiory i znaki zodiaku. To jednak nie wszystko. Na ścianach znajdują się też mapy: świata, Europy, pobrzeża Bałtyku, Polski, regionu gdańskiego i okolic Gdyni. Wszystkie przez długie lata były przykryte kolejnymi warstwami farby. Na szczęście podczas prac konserwatorskich rozpoczętych w 2010 roku odkryto te cudowności i dziś cieszą podróżnych.

Informacje praktyczne
- adres: pl. Konstytucji 1
- miejsce dostępne dla dziecięcych wózków
- wstęp bezpłatny
- dojazd samochodem ul. pl. Konstytucji

	numer	przystanek
		Gdynia Główna
	20, 21, 22, 23, 24, 29, 30	Gdynia Dworzec Główny PKP
	20, 21, 22, 23, 24, 29, 30	Gdynia Dworzec Główny PKP - Hala

Część VI

Ciekawostki

Śródmieście Pomnikiem Historii

Gdynia jest bardzo młodym miastem. Prawa miejskie otrzymała w roku 1926. Ma jednak już wiele powodów do dumy. Jednym z nich jest otrzymanie zaszczytnego tytułu Pomnika Historii. Taki tytuł określa zabytek nieruchomy o szczególnym znaczeniu dla naszego kraju. W gronie wyróżnionych znalazło się śródmieście Gdyni. Uznano, że „Gdynia – historyczny układ urbanistyczny śródmieścia", obejmujący ukształtowaną w okresie dwudziestolecia międzywojennego część centrum Gdyni, stanowi wyjątkową wartość dla kraju. Tablica pamiątkowa znajduje się na zachodniej ścianie Urzędu Miasta, od strony ulicy Świętojańskiej. Spróbujcie ją odszukać.

Gdyńskie murale

Co roku w Gdyni odbywa się festiwal murali Traffic Design, podczas którego powstają niezwykłe obrazy na budynkach gdyńskich kamienic. Tworzą je mniej i bardziej znani artyści streetartowi. Zarówno dla dzieci, jak i dla dorosłych taka wielkoformatowa miejska galeria to duża atrakcja. Więcej dowiecie się na stronie www.trafficdesign.pl

Ryba na kościele Najświętszego Serca Pana Jezusa

Lubicie zabawę w poszukiwanie skarbów? Jeśli tak, to koniecznie odwiedźcie ulicę 3 Maja i kościół Najświętszego Serca Pana Jezusa. Na jego północnej ścianie odszukajcie rybę – symbol pierwszych chrześcijan. Ryba ta ułożona jest z muszli pochodzących z mórz i oceanów całego świata, które ze swoich wypraw przywieźli marynarze i rybacy należący do tej parafii.

But w rozmiarze 80

Któż nie zna wielkiego buta znajdującego się w witrynie sklepu obuwniczego na rogu ulicy Świętojańskiej i Starowiejskiej? Znają go wszyscy mieszkańcy Gdyni. Jak wielkim trzeba być człowiekiem, aby pasował na stopę? Która postać z bajki mogłaby go założyć? Ten but ma około 40 lat. Został zrobiony na stopę o rozmiarze 80, dla mężczyzny o wzroście 5 metrów i 20 centymetrów. Jeśli trudno ci wyobrazić sobie, jak wielki to mężczyzna, spójrz w prawo na pomnik Antoniego Abrahama, który ma 4 metry wysokości. But wykonała firma Otment na specjalne zamówienie wspomnianego sklepu obuwniczego.

Rodzina Treflików

Znacie tę bajkę? „Rodzina Treflików" to musicalowy serial animowany dla dzieci pełen tego, co dobre, piękne i wartościowe. Jego głównymi bohaterami są Treflik i jego starsza siostra Treflinka. Razem z rodzicami, dziadkami i szaloną ciocią tworzą kochającą się rodzinę. Ten serial powstaje właśnie w Gdyni, w Studiu Trefl znajdującym się przy ulicy Hryniewickiego 10. Jest realizowany w trudnej technice animacji lalkowej. 1 sekunda filmu to 25 zdjęć, gdzie do każdego z nich lekko zmieniane są ustawienia lalek. Wyobraźcie sobie, że jeden animator jest w stanie wykonać średnio tylko 4 sekundy takiego filmu w ciągu całego dnia pracy! Przy produkcji serialu pracują najlepsi specjaliści, m.in. twórcy nagrodzonego Oscarem filmu „Piotruś i Wilk".

Torpedownia w Babich Dołach

Babie Doły to obszar Gdyni wysunięty najdalej na północny wschód. Nazwa dzielnicy wywodzi się od miejscowego wąwozu. Dziś wielu osobom kojarzy się z torpedownią, która od lat intryguje turystów, mieszkańców Trójmiasta i miłośników fortyfikacji. Powstała w czasie II wojny światowej i była częścią bazy badawczej i poligonu torped lotniczych i morskich. Testowano tu torpedy. Z lądem była połączona drewnianym pomostem, a z pozostałymi obiektami linią kolejki wąskotorowej, którą pracownicy nazywali „ekspresem kaszubskim". Zakończyła swoją działalność w kwietniu 1945 roku. By przyjrzeć się jej z bliska, należy przepłynąć łodzią lub pontonem kilkaset metrów. Stanowi doskonałe tło do artystycznych zdjęć. Takie zdjęcie to również świetna pamiątka do albumu z wyprawy po gdyńskich ciekawostkach.

Serduszko i galaretka

Na gdyńskiej plaży nie można się nudzić. Albo stawia się wielkie zamki z piasku, albo pluska w wodzie czy... zbiera skarby. Pierwszy to sercówka bałtycka, a dokładnie najbardziej popularna na polskich plażach muszelka małża sercówki. Muszelka ta jest jasna, niewielka (jej długość nie przekracza 3 cm) i posiada liczne promieniste, ciemniejsze żeberka. Gdy dotkniecie jej paluszkami, wyczujecie falki. Jest domkiem dla małża, który bardzo lubi zagrzebywać się na dnie morza Gdy połączycie ze sobą takie dwie połówki, zobaczycie wyraźny kształt serca. Muszelka jest doskonałą pamiątką, ponieważ można ją wykorzystać na wiele sposobów: zrobić amulet, biżuterię czy ozdobić nią ramkę na zdjęcie z wakacji. Drugim skarbem jest meduza, czyli dokładnie mówiąc chełbia modra. Czy zdarzyło wam się kiedyś jej dotknąć?

Jej ciało jest jak galaretka. Składa się aż w 98% z wody. Gdyby wyjąć ją z morza i położyć na piasku, natychmiast wyschłaby na słońcu. Właśnie dlatego nie można zabrać jej do domu. Zobaczyć ją jednak, to jak znaleźć cenny skarb. Co więcej, chełbia parzy, ale tylko swoich wrogów w celu obrony i aby zdobyć pożywienie. Dla nas jest nie groźna. Możecie ją więc obserwować do woli.

REJS DOOKOŁA ŚWIATA

W Gdyni mieszkał kiedyś pewien odważny pan – Leonid Teliga. Pracował m.in. jako dziennikarz, aktor, tłumacz, a także jako instruktor żeglarstwa. Pewnego dnia postanowił wyruszyć w samotny rejs dookoła świata na specjalnie dla niego zaprojektowanym jachcie Opty. Wyprawa trwała ponad dwa lata.

Niezwykłe jest też to, że Leonid pobił rekord nieprzerwanej samotnej żeglugi. Spędził 165 dni na wodzie bez zawijania do portu. To robi wrażenie! Z pewnością potrzebna była do tego odwaga i determinacja, ale przede wszystkim doskonałe umiejętności żeglarskie. By zobaczyć pomnik poświęcony temu żeglarzowi oraz dokładną trasę jego wyprawy, udajcie się do Mariny, czyli Basenu Żeglarskiego im. Mariusza Zaruskiego. W tym miejscu od wczesnej wiosny do późnej jesieni stacjonują łodzie motorowe i żaglowe z Polski i całego świata. Może być ich tu nawet 260. Gdy wieje wiatr, słychać piękną melodię wygrywaną przez linki uderzające o maszty. Oprócz tego to także świetne miejsce, by podejrzeć młodych adeptów sztuki żeglarstwa podczas treningów. Kto wie, może i wy złapiecie bakcyla?

Foka szara, czyli to, co koniecznie powinniście o niej wiedzieć

Foka szara to najliczniejszy gatunek fok występujących w Morzu Bałtyckim. Jest też najczęściej spotykaną foką na polskich plażach. Jest tak słodka, że chciałoby się do niej mocno przytulić. A byłoby do czego. Samce osiągają ciężar nawet do 300 kilogramów, samice do 200 kilogramów. Jest zwierzęciem stadnym, lubi przebywać z rodziną i kolegami. Na lądzie porusza się dość niezgrabnie, za to w wodzie czuje się doskonale. Jest świetnie przystosowana do podwodnych polowań. Poluje głównie na śledzie i szproty. Gdy zmęczy się podwodną aktywnością, wypływa na brzeg, by odpocząć. Pod żadnym pozorem nie należy się do niej zbliżać na mniej niż kilkanaście metrów. Foka jest dzikim zwierzęciem i obecność człowieka może wywołać u niej stres. W jej obecności należy zachowywać się cicho i spokojnie. Wasz pies także nie powinien na nią szczekać. Obserwujcie ją z bezpiecznej odległości. Jeśli uznacie, że jej kondycja czy zachowanie wymaga pomocy specjalistów, wezwijcie ich. Zadzwońcie do Stacji Morskiej UG w Helu pod numer: 601 889 940 lub 58 675 08 36. W ten sposób najlepiej jej pomożecie.

SZAFA WÓJTA

Cofnijmy się do 1919 roku, kiedy Polska nie miała dostępu do morza, a Gdynia była jeszcze wioską. Odważny wójt Gdyni Jan Radtke na urzędowym meblu z niemieckim napisem umieścił polską nazwę: Szafa = Gminna i powiesił polską flagę na urzędzie. Wtedy był to akt wielkiej odwagi, który groził więzieniem dla Jana Radtkego. Rok później Gdynia stała się polskim miastem. Na uroczyste nadanie Gdyni praw miejskich wybrano termin 10 lutego 1926 roku, dokładnie w dzień urodzin Jana Radtkego – dając temu zasłużonemu Kaszubie-Polakowi najwspanialszy prezent urodzinowy. Szafa do dzisiaj stoi na parterze Urzędu Miasta przy al. Marszałka Piłsudskiego.

KOŚCI WIELORYBA

Ulica Korzeniewskiego pod numerem 16. Kapitan żeglugi wielkiej zbudował tu w 1956 roku rodzinną willę. Ze swoich rejsów przywoził opowieści, a także ciekawe pamiątki. I tutaj tkwi właśnie turystyczny sekret tego domu. Kiedy był dowódcą statku, Antoni Garnuszewski transportował dwie wyprawy Polskiej Akademii Nauk na Wyspę Króla Jerzego na Antarktydzie. Tam właśnie oddawał się niecodziennemu hobby – zbierał zlodowaciałe kręgi wielorybów, które potem w liczbie kilkunastu przywiózł do Gdyni. Kto będzie miał szczęście być zaproszonym do gościnnego domu na Korzeniewskiego, może obejrzeć ich kilka przed wejściem, z tyłu na podwórku. Niektóre widać także przez płot z ulicy. Ta willa mogłaby swobodnie nazywać się „Pod Wielkim Wielorybim Kręgiem".



Pokoloruj wieloryba!

Część VII

Dobre rodzinne adresy

Teatr Muzyczny im. Danuty Baduszkowej

Teatr Muzyczny im. Danuty Baduszkowej w Gdyni jest jedną z najważniejszych instytucji kulturalnych regionu, który w swojej ofercie repertuarowej ma największe światowe musicale oraz bogatą ofertę spektakli dla dzieci. Tylko tu można zobaczyć pierwszy w Trójmieście musical wykonany w technice 3D. To „Piotruś Pan" w reżyserii Janusza Józefowicza z muzyką Janusza Stokłosy, dzięki któremu przenosimy młodego widza w świat baśni, przygód i wspólnej zabawy z bohaterami. Równie wesołe przeżycia, które na długo zapadają w pamięci, zapewniają pozostałe spektakle połączone z edukacją teatralną: „Brzechwa dla dzieci", „Tuwim dla dzieci" i „Pchła Szachrajka" wyreżyserowane przez znawcę teatru dziecięcego Bernarda Szyca.

pl. Grunwaldzki 1
www.muzyczny.org

Teatr Miejski im. Witolda Gombrowicza

Teatr Miejski im. Witolda Gombrowicza to klasyka i współczesność. To oferta artystyczna dla widza dorosłego, ale także dla widza młodego i najmłodszego. W swojej ofercie ma nie tylko spektakle, ale także premiery studenckie, którym towarzyszą spotkania i dyskusje z artystami, liczne tematyczne warsztaty oraz spacery teatralne stwarzające możliwość zwiedzania teatru od kulis. Latem, w wyjątkowej scenerii Sceny Letniej w Orłowie organizuje dla najmłodszych Gdyńskie Czytanki nad Morzem, podczas których aktorzy zapraszają młodych widzów w świat literatury poprzez wspólne czytania i zabawy.

ul. Bema 26
www.teatrgombrowicza.art.pl

Teatr Gdynia Główna

Pod kasami biletowymi, pod stopami podróżnych, niedaleko od turkoczących na szynach pociągów, w podziemiach gdyńskiego dworca mieści się miejsce niezwykłe.
Teatr tworzony z pasją i oddaniem. Teatr, który najmłodszym widzom poświęca ogromną uwagę.
Niedzielne spektakle STACJI BAJEK to spotkania z nietuzinkowymi bohaterami, przepiękną literaturą, nieszablonowymi pomysłami.
Teatr, który jest blisko i mówi zawsze o rzeczach ważnych.
Teatr kameralny i niekomercyjny, którego można dotknąć i poczuć się jego częścią.
Niedzielne spektakle w Teatrze Gdynia Główna to wyjątkowy i niezapomniany czas dla całych rodzin.

Dworzec PKP Gdynia Główna (peron -1)
www.teatrgdyniaglowna.pl

Centrum Kultury

www.ckgdynia.pl

Warto śledzić twórczość zespołu Centrum Kultury. Zachwycają pomysłowością, kreatywnością i zupełnie nową odsłoną znanych wszystkim bajek. W repertuarze nie brakuje przedstawień muzycznych i lalkowych. Ponadto instytucja zaprasza na koncerty dla młodej widowni w ramach Małej Gdyńskiej Filharmonii oraz Teatrzyk Młodego Artysty, który jest szansą na prezentację wszelakich talentów.

Kino Studyjne Gdyńskiego Centrum Filmowego

pl. Grunwaldzki 2
www.gcf.org.pl

W nowoczesnym budynku niedaleko plaży i Kamiennej Góry na widzów czekają trzy sale kinowe. Największa, Warszawa, mieści 227 widzów. Dwie bardziej kameralne – Goplana i Morskie Oko – mają po 96 i 45 miejsc.
W tym kinie nie kupi się popcornu, a seanse są wyświetlane bez reklam, co jest dużą zaletą. W repertuarze dużo filmów europejskich, w tym bogata oferta dla dzieci i młodzieży.

Klub Filmowy w Muzeum Emigracji

ul. Polska 1
www.klubfilmowy.pl

Multikino w Centrum Kultury i Rozrywki Gdynia Waterfront

ul. Waszyngtona 21
www.multikino.pl/kino/gdynia

Kino Helios w Centrum Riviera

ul. Kazimierza Górskiego 2
www.helios.pl

RODZINNE KAWIARNIE

- Kawiarnia FaBuła
  pl. Grunwaldzki 2
  www.facebook.com/kawiarniaFaBula/
- Ciuciubabka Cafe
  al. Marszałka Piłsudskiego 30
  www.ciuciubabkacafe.pl
- Alt Cafe
  ul. Legionów 112
  www.facebook.com/AltCafeGdynia/
- Slow Cafe
  ul. Stanisława Filipkowskiego 20/U1
  www.slowcafe.pl
- Bema 10
  ul. Bema 10
- Cafe Księgarnia Vademecum
  ul. Świętojańska 5-7
  www.vademecumgdynia.osdw.pl
- Mariola Cafe
  ul. Traugutta 2, ul. Bolesława Prusa 24, ul. 10 Lutego 11
- Coco Cafe Club & Restaurant
  ul. Waszyngtona 21
  www.coco.net.pl
- T.Deker Patissier & Chocolatier al. Zwycięstwa 235/4, ul. Stefana Batorego 4
  www.tdeker.pl

BIBLIOTEKI

Zajrzyjcie na **www.bibliotekagdynia.pl**
W każdej bibliotece przez cały rok odbywają się warsztaty, konkursy i spotkania z autorami książek.
Szczególnie polecamy:

- Biblioteka z Pasją przy al. Zwycięstwa 96/98. To bardzo atrakcyjna biblioteka dla nastolatków z bogatą ofertą książek, filmów i warsztatów.

CIEKAWE STRONY BLOGERÓW

- Frajda nad morzem
  www.frajdanadmorzem.pl
- Inne szlaki
  www.inneszlaki.pl
- Gdynia zdaniem blogerów
  http://ibedeker.pl/relacje/przewodnik-gdynia-zdaniem-blogerow-gotowy-do-pobrania/

GDYNIA AKTYWNA

KONCERTY I WYDARZENIA SPORTOWE GDYNIA ARENA

ul. Kazimierza Górskiego 8
www.gdyniaarena.pl

JUMP CITY

ul. Tadeusza Wendy 7/9
www.gdynia.jumpcity.pl

REJS PO MORZU I MARINIE

- WWW.DRAGON-DRAGON.PL
  REJS GALEONEM REGINA
  OD KWIETNIA DO SIERPNIA/ZNIŻKI DLA DZIECI
- WWW.ZEGLUGA.PL
  REJS GDYNIA-HEL-GDYNIA
  OD 1 MAJA DO 31 WRZEŚNIA/ZNIŻKI DLA DZIECI
- WWW.WYCIECZKI.RIBY.PL
  ZWIEDZANIE PORTU W GDYNI
  OD 1 KWIETNIA DO 31 PAŹDZIERNIKA/ZNIŻKI DLA DZIECI

Baseny

- BASEN KRYTY PRZY ZESPOLE SZKÓŁ NR 10
  UL. LEOPOLDA STAFFA 10
- BASEN W SZKOLE PODSTAWOWEJ NR 39 W GDYNI
  UL. ADM. JÓZEFA UNRUGA 88
- KRYTA PŁYWALNIA ZESPÓŁ SZKÓŁ NR 7
  UL. STAWNA 4/6 (WITOMINO)
- PŁYWALNIA AKADEMII MORSKIEJ
  AL. JANA PAWŁA II 3
- PŁYWALNIA PRZY GIMNAZJUM NR 3
  UL. GOSPODARSKA 1
- CENTRUM SPORTOWE U JEZUITÓW
  UL. TATRZAŃSKA 35
- DZIDZIUŚ – PŁYWANIE DLA NIEMOWLĄT
  UL. CHWARZNIEŃSKA 136/138
- PŁYWALNIA KOMENDY PORTU WOJENNEGO W GDYNI
  UL. JANA ŚMIDOWICZA 73
- BASEN HOTELU GDYNIA – RELAXCENTER
  UL. ARMII KRAJOWEJ 22 (HOTEL GDYNIA)

Centrum Rozrywki Strefa Zoltar

ul. Jana z Kolna 36
www.strefazoltar.pl

Centrum U7

Ul. Świętojańska 133
www.u7.pl

Gdynia Skate Park Centralny

al. Marszałka Piłsudskiego 30

Gdyńskie Centrum Sportu

ul. Kazimierza Górskiego 1
www.gdyniasport.pl

Gdyńskie Poruszenie to oferta bezpłatnych zajęć sportowych dla wszystkich miłośników aktywnej formy spędzania wolnego czasu niezależnie od wieku i sprawności fizycznej , przygotowana przez Gdyńskie Centrum Sportu.

Leśne szlaki piesze i rowerowe

- WWW.GDYNIARODZINNA.PL/CO-ROBIC/SPACERY-PO-GDYNI
- WWW.GDYNIARODZINNA.PL/CO-ROBIC/ROWEREM-PO-MIESCIE

Zajrzyjcie koniecznie na www.gdyniarodzinna.pl W Gdyni codziennie dzieje się coś ciekawego!

„Rodzinny przewodnik po Gdyni" powstał z myślą o odwiedzających Gdynię, ale także mieszkających tu dzieciach. Przewodnik został sfinansowany ze środków z budżetu miasta Gdyni i jest bezpłatnym materiałem promocyjnym. Dostępny jest w językach angielskim i szwedzkim. Zajrzyjcie na www.gdyniarodzinna.pl

Autorką przewodnika jest Danuta Ślipy, która prowadzi bloga frajdanadmorzem.pl, przewodniczka turystyczna po Gdańsku, Gdyni i Sopocie, mama trzech córek, mieszkanka Gdyni, fanka komunikacji miejskiej i wycieczek do muzeów, organizatorka spotkań rodzinnych, zabaw dla dzieci i innych tego typu wydarzeń.

Autorem tekstu ciekawostek „Szafa wójta" i „Kości wieloryba" jest Arkadiusz Brzęczek

Autorką projektu i ilustracji jest Weronika „Onka" Hrynkiewicz

Autorką pomysłu na przewodnik jest Beata Szadziul | Gdynia Rodzinna
Koordynatorką projektu jest Justyna Śliwicka | Gdynia Rodzinna

Redakcja tekstu: Agnieszka Kochanowska, Beata Szadziul

Tłumaczenie na język angielski: Qtaphone Productions
Piotr Łuba / Biuro Tłumaczeń Grażyna Jaśkiewicz

Tłumaczenie na język szwedzki: Jacek Warga

Zapraszamy do odwiedzenia naszej strony internetowej gdyniarodzinna.pl

Gdynia rodzinna 2018

ISBN: 978-83-942631-5-7

Zdjęć do przewodnika użyczyli:

Danuta Ślipy 6, 16, 18, 30, 31, 40, 44 (dolne), 45 (górne), 46, 55 (górne i dolne)
Tomasz Kamiński 7
Akwarium Gdyńskie 8
Wojciech Jakubowski 9, 48
Sebastian Mul 10
Adventure Park Gdynia Kolibki 11
Patrycja Merchel-Bielska 12
Mariusz Pająk 17
Wojciech Kuc | Quadrille 19
Piotr Lewandowski 20 (lewe)
Marek Sałatowski 20 (prawe)

Daniel Klawczyński | borium.pl 21
Michał Kowalski 22, 54, 58 (dolne)
Estera Grubert 23
Michał Puszczewicz 24, 51
Biuro Miejskiego Konserwatora Zabytków 25
Przemek Kozłowski 28
Sławomir Kitowski 29
Muzeum Miasta Gdyni 34
Bogna Kociumbas 35
Karol Stańczak 36
Muzeum Marynarki Wojennej w Gdyni 37, 38
Narodowe Muzeum Morskie w Gdańsku 39

Andrzej Gojke 44 (górne)
Mateusz Skowronek 45 (dolne)
Joanna Jezierska 46
Krzysztof Romański 47
Dorota Nelke 50, 52
Mural, proj. Sainer, ul. Portowa, Festival Traffic Design 2013, fot. Kodow, 54 (dolne)
Mural, proj. Prozak, ul. Jana z Kolna, Festiwal Traffic Design 2013, fot. Kodow, 54 (dolne)
Trefliki – „Oj, boli!" 56 (górne)
Kacper Kowalski 56 (dolne)
Piotr Bałazy 57 (górne)
Tadeusz Lademann 57 (dolne)
A. Czyżewski | Archiwum Stacji Morskiej IOUG 58 (górne)
Arkadiusz Brzęczek 59

GDYNIA
rodzinna

ISBN: 978-83-942631-5-7